


VÝKAZ VÝMER

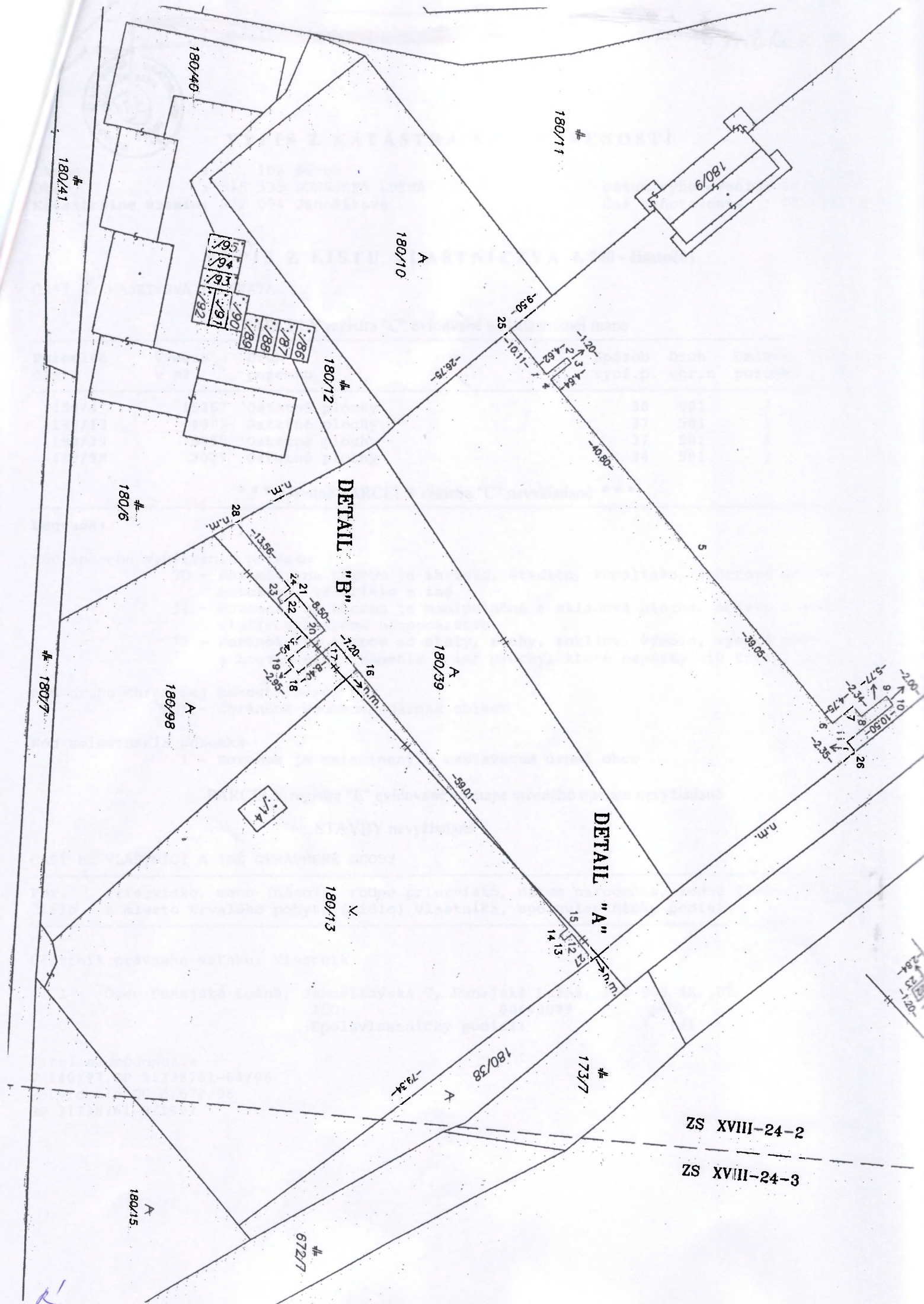
Doterajší stav					Zmeny					Nový stav					
Číslo			Výmera		Druh pozemku	Diel	k parcele číslo	m ²	od parcele číslo	m ²	Číslo parcely	Výmera		Druh pozemku	Vlastník, (iná opráv. osoba) adresa, (sídlo)
PK vložky	parcely		ha	m ²								ha	m ²		
LV	PK	KN													
Stav právny je totožný s registrom C KN															
740		180/4	1	8819	ostat. plochy						180/4	1	5267	ostat. plochy 30	Obec Dunajská Lužná
740		180/13		4942	ostat. plochy						180/13		4981	ostat. plochy 29	detto
740		180/39		2461	ostat. plochy						180/39		5885	ostat. plochy 30	detto
740		180/98		1938	ostat. plochy						180/98		2027	ostat. plochy 30	detto
Spolu:			2	8160							2		8160		

Legenda: kód spôsobu využívania 29 - pozemok, na ktorom je iná funkčná zeleň
30 - pozemok, na ktorom je ihrisko, štadión

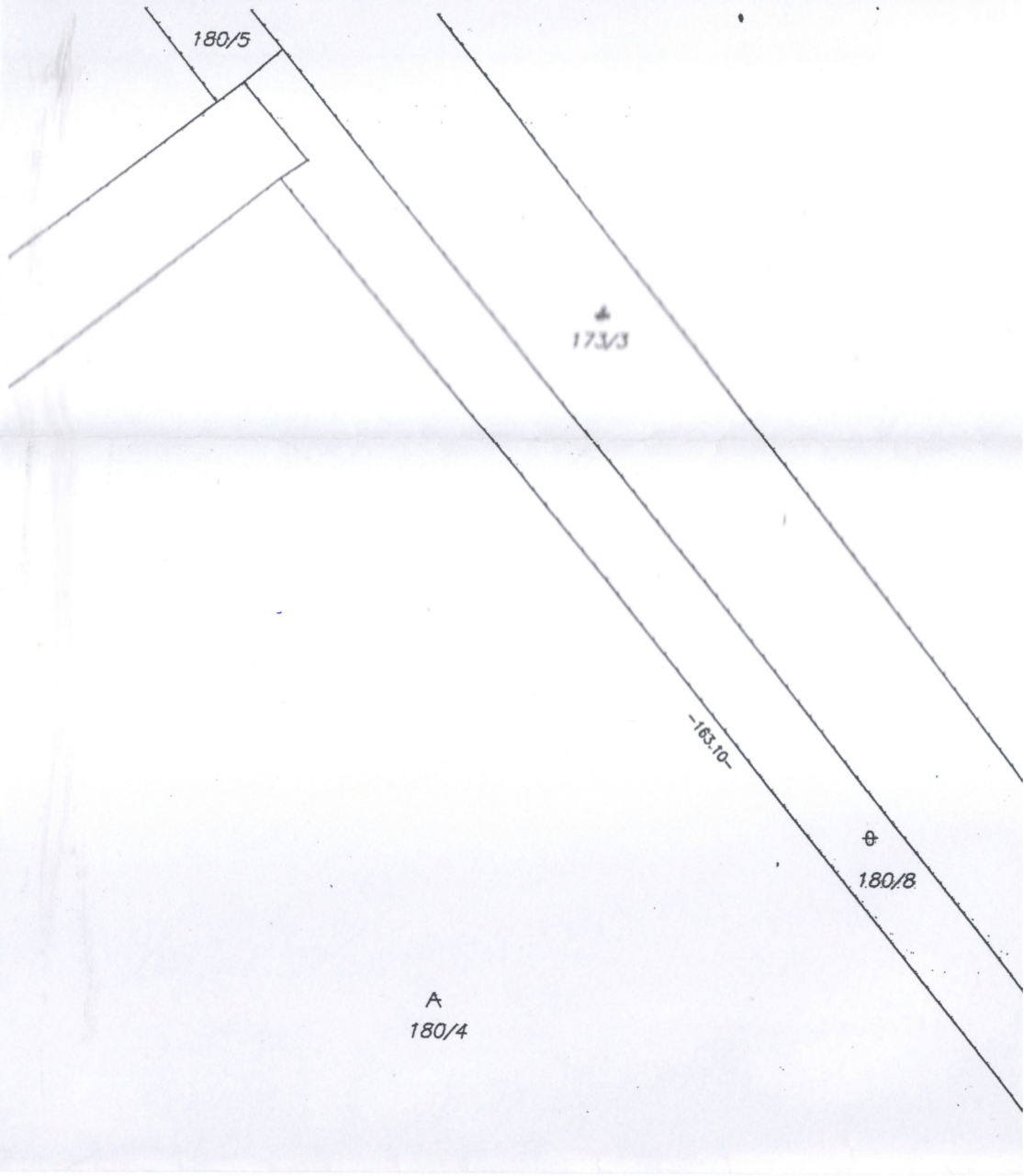


Geometrický plán je podkladom pre právne úkony, keď údaje doterajšieho stavu výkazu výmer sú zhodné s údajmi platných výpisov z katastra nehnuteľností

Vyhотовiteľ GEOSET, s.r.o. Vojtecha Tvrdého 21, 010 01 Žilina Prevádzka: Stará Vajnorská 4, 83104 Bratislava IČO:36 434 442 geoset@geoset.sk		Kraj Bratislavský	Okres Senec	Obec Dunajská Lužná
Kat. územie Jánošíková		Číslo plánu 45/2011	Mapový list ZS XVIII-24-2 ZS XVIII-24-3	
GEOMETRICKÝ PLÁN				
Vyhотовil		Autorizačne overil		Úradne overil Ing. Tibor Oras
Dňa: 12.10.2011	Meno: Peter Cích	Dňa: 13.10.2011	Meno: Ing. Irena Holbusová	Dňa: 18 OKT. 2011
Nové hranice boli v prírode označené obrubníkmi a betónovými pätkami		Náležitostami a prístupom podľa predpisov		Číslo: 1476/2011
Záznam podrobného merania (meračský náčrt) č. 986		Úradne overené podľa § 9 zákona NR SR č.215/1995 Z.z. o geodézii a kartografii.		
Súradnice bodov označených číslami a ostatné meračské údaje sú uložené vo všeobecnej dokumentácii				

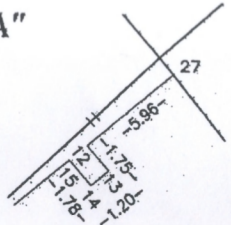


Príloha č. 1





DETAIL "A"



DETAIL "B"





VÝPIS Z KATASTRA NEHNUTELNOSTÍ

Okres : 108 Senec
 Obec : 545 333 DUNAJSKÁ LUŽNÁ
 Katastrálne územie: 822 094 Jánošíková

Dátum vyhotovenia: 28.10.2011
 Čas vyhotovenia : 09:48:39

VÝPIS Z LISTU VLASTNÍCTVA č. 740 - čiastočný

ČASŤ A: MAJETKOVÁ PODSTATA

PARCELY registra "C" evidované na katastrálnej mape

Parcelné číslo	Výmera v m2	Druh pozemku	Spôsob využ.p.	Druh chr.n	Umiest. pozemku	Právny vzťah
180/4	15267	Ostatné plochy	30	501	1	
180/13	4981	Ostatné plochy	37	501	1	
180/39	5885	Ostatné plochy	37	501	1	
180/98	2027	Ostatné plochy	34	501	1	

*** Ostatné PARCELY registra "C" nevyžiadané ***

Legenda:

Kód spôsobu využívania pozemku

- 30 - Pozemok, na ktorom je ihrisko, štadión, kúpalisko, športová dráha, autokemp, táborisko a iné
- 34 - Pozemok, na ktorom je manipulačná a skladová plocha, objekt a stavba slúžiaca lesnému hospodárstvu
- 37 - Pozemok, na ktorom sú skaly, svahy, rokliny, výmole, vysoké medze s krovím alebo kamením a iné plochy, ktoré neposkytujú trvalý úžitok

Kód druhu chránenej nehnuteľnosti

- 501 - Chránená vodohospodárska oblasť

Kód umiestnenia pozemku

- 1 - Pozemok je umiestnený v zastavanom území obce

PARCELY registra "E" evidované na mape určeného operátu nevyžiadané

STAVBY nevyžiadané

ČASŤ B: VLASTNÍCI A INÉ OPRÁVNENÉ OSOBY

Por. číslo	Friezvisko, meno (názov), rodné priezvisko, dátum narodenia, rodné číslo (IČO) a miesto trvalého pobytu (sídlo) vlastníka, spoluvlastnícky podiel
------------	---

Účastník právneho vzťahu: Vlastník

- | | |
|---|---|
| 1 | Obec Dunajská Lužná, Jánošíkovská 7, Dunajská Lužná, PSČ 900 42, SR
IČO: 00400009
Spoluvlastnícky podiel: 1/1 |
|---|---|

Titul nadobudnutia

V 140/97,GP 31738761-64/96

Potvrdenie OU č.672/98

GP 31738761-8/1997

571/98

Kúpa V-455/98 - k parcele č.181/20, 182/11, 182/9

V-1039/98 -k parc.č.702/7

V-2219/98 - na parc. 163/4,699/3

V1099/99,V1100/99

GP199-8/92-4

V1952/99

V637/00

V 1361/00

V 1400/00

listina o určení súp.č.42/2000

listina o určení súp.č.45/01

R 40/2000

V 3013/01

V 1181/00

V 759/02

V 867/02

V 3074/02-dar

zápis nehnuteľností

V 1342/03-zámena

Rozhodnutie o určení súp.čís.-3182/2004.

Rozhodnutie č.2004/2729/Gal. zo dňa 4.11.2005.

Rozhodnutie o urč.s.č.: 4722/08 zo dňa 16.12.2008, Z-106/09

Zámenná zmluva V-1613/09 zo dňa 3.6.2009

Žiadosť o zápis Z-3228/09

Zámenná zmluva V-4560/09 zo dňa 8.2.2010

Zámenná zmluva V-6640/10 zo dňa 7.2.2011

Poznámka

informatívna:

P1-2/09 Začatie súdneho konania ohľadne p.č. 113,114/1 a 114/2 pod zn. 9C/82/08 podľa podania JUDr. Drahomíra Tomču

ZAKON 138/1991 ZB. -11/92, 125/93

V 187/94 - na parcely 761/1,761/2,761/3

V 507/94 - k zdruzenym parceliam c.327,700,759,760,763,764,766

V 720/94 - na parcely c.762 a 765

Geom.plan c.355-9/94,dohoda o ukonceni uzivania

poln.pody,pkn.vl.c.205,pkn.vl.c.372+delimit.protokol - na parc.1192/4

V 1035/94,kupne zmluvy,HZ,pkn.vl.73 - na parcely 1147/1,1147/6,88/6

V 1035/94 - na parc.163/1,755,1130/5,699

V 1036/94 - na zdruz.parc.373 a 821

V 38/95 - na parc.758/2,758/6,758/7 a na zdruz.parc.c.400,703,756,757 a 758/2

Rozhodnutie Obv.uradu v Senci c.407/3/pod/94 - na parc.c.1192/4

V 1377/95 - na parcelu 177/36

V 1418/95

V-1385/95 -Kupna zmluva

V 1450/95 - na parc.139/3

V 645/96 - na parc.816/1

ČASŤ C: ĽARCHY

Predkupne pravo na parcelu 1192/4 v prospech najomcu Ing.J.Vozara [* 10.11.1970] - V 306/95.

Por.č.: 1

Záložné právo v prospech Privatbanka, a.s., Suché mýto 1,811 03 Bratislava, IČO:31 634 419 na:pozemok parc.č.761/7- ost.pl. o výmere 12473 m2 podľa V-5717/06 zo dňa 23.1.2007.

Por.č.: 1

Záložné právo v prospech Privatbanky, a.s., Bratislava, IČO: 31634419 na zabezpečenie