

Program rozvoja obce Dunajská Lužná
na obdobie 2023 - 2030
s výhľadom do roku 2040

V Dunajskej Lužnej
November 2022

Spracovateľ :

Obec Dunajská Lužná
Jánošíkovská 466/7
900 42 Dunajská Lužná

Zodpovedný riešiteľ :

Spolupráca pri tvorbe regiónov, obcí a miest - STROM
Hodžova 1478/11, 911 01 Trenčín

Expert:

Ing. Milan Husár, PhD.
Doc. Ing. Vladimír Ondrejčka, PhD.
Mgr. Renata Kaščáková
Mgr. Silvia Ondrejčková, PhD.

OBSAH

1	ÚVOD	7
	POSLANIE DOKUMENTU PRO DUNAJSKÁ LUŽNÁ 2023 – 2030.....	7
	PARTICIPÁCIA ZAJAINTERESOVANÝCH SUBJEKTOV NA TVORBE PRO DUNAJSKÁ LUŽNÁ 2023 – 2030....	7
2	ANALYTICKÉ VÝCHODISKÁ	9
1.1	SOCIO-EKONOMICKÁ ANALÝZA.....	10
	Rozvojový potenciál a ľudské zdroje.....	10
	Ekonomika územia.....	18
	Ekonomika samosprávy	22
	Bývanie a bytový fond.....	22
	Občianska vybavenosť a sociálna infraštruktúra	24
	Identita.....	36
1.2	ÚZEMNO-TECHNICKÁ ANALÝZA.....	36
	Základná charakteristika obce z pohľadu širších vzťahov	36
	Územný vývoj.....	37
	Doprava	38
	Technická infraštruktúra.....	43
	Limity využitia územia	45
1.3	PRÍRODNO-ENVIRONMENTÁLNA ANALÝZA.....	46
	Klimatické podmienky	46
	Geologické pomery a reliéf.....	46
	Rastlinstvo a živočíšstvo.....	46
	Ovzdušie.....	47
	Voda.....	48
	Pôda	49
	Hluk	50
	Žiarenie.....	50
	Odpadové hospodárstvo	50
	Zeleň v obci	51
	Ochrana prírody a krajiny v území.....	52
	Územný systém ekologickej stability	54
	Ekosystémové služby.....	55
1.4	ANALÝZA REALIZOVANÝCH STRATÉGIÍ.....	57
1.5	POŽIADAVKY A OČAKÁVANIA ZAJAINTERESOVANÝCH SUBJEKTOV	59
	Kvalitatívny prieskum názorov obyvateľstva mesta	59
1.6	SYNTÉZA ANALYTICKÝCH VÝCHODÍSK	65
	2 STRATEGICKÁ ČASŤ STRATEGICKÁ A PROGRAMOVÁ ČASŤ PRO DUNAJSKÁ LUŽNÁ NA ROKY 2023 - 2030	67
	VÍZIA A HLAVNÝ CIEĽ OBCE DUNAJSKÁ LUŽNÁ PRE ROKY 2023 – 2030 S VÝHĽADOM DO ROKU 2040.....	68
	ROZVOJOVÁ STRATÉGIA DUNAJSKEJ LUŽNEJ PRE ROKY 2023-2030	68
	PRIORITA 1 – INOVATÍVNA DUNAJSKÁ LUŽNÁ.....	71
	PRIORITA 2 – ZELENÁ DUNAJSKÁ LUŽNÁ.....	74
	PRIORITA 3 – PREPOJENÁ DUNAJSKÁ LUŽNÁ.....	77
	PRIORITA 4 – SLUŽBY V DUNAJSKEJ LUŽNEJ.....	79
3	REALIZAČNÁ A FINANČNÁ ČASŤ PROGRAMU	83
	FINANČNÝ PLÁN.....	112
	AKČNÝ PLÁN.....	113
	ZABEZPEČENIE REALIZÁCIE A MONITOROVANIE A HODNOTENIE	115
	BIBLIOGRAFIA	117

Zoznam skratiek

BPEJ - bonitované pôdno-ekologické jednotky
BRKO – biologicky rozložiteľný kuchynský odpad
BSK – Bratislavský samosprávny kraj
CHKO – chránená krajinná oblasť
CHS - chránený strom
CHÚEV – chránené územie európskeho významu
CHVO – chránená vodohospodárska oblasť
CMŠ - Cirkevná materská škola
ČOV – čistiareň odpadových vôd
EZ – ekologická záťaž
INEKO - Inštitút pre ekonomické a sociálne reformy
LAU – local administrative unit (štatistická územná jednotka)
MČ – mestská časť
MD - materská dovolenka
MK SR – Ministerstvo kultúry Slovenskej republiky
MKS - mestské kultúrne stredisko
MŠ – materská škola
MÚK – mimoúrovňová križovatka
MÚSES – miestny územný systém ekologickej stability
MŽP SR – Ministerstvo životného prostredia Slovenskej republiky
NDV - nelesná drevinovaná vegetácia
NTL - nízkotlak
NUTS - spoločná nomenklatúra územných jednotiek pre štatistické účely (Nomenclature of territorial units for statistics)
OLO – odvoz a likvidácia odpadu
OP – ochranné pásmo
OZ – občianske združenie
PD – poľnohospodárske družstvo
PPV – povinné predprimárne vzdelávanie
PRO – program rozvoja obce
RÚSES – regionálny územný systém ekologickej stability
SFZ – Slovenský futbalový zväz
SHMÚ - Slovenský hydrometeorologický ústav
SK ISCO-08 - Štatistická klasifikácia zamestnaní
ŠKD – školský klub detí
SODB – Sčítanie osôb, domov a bytov
SR – Slovenská republika
STL - strednotlak
ÚPSVR – Úrad práce, sociálnych vecí a rodiny
ÚSES – územný systém ekologickej stability
VD - vodné dielo
VŠ – vysoká škola
VTL - vysokotlak
VÚC – vyšší územný celok
VZ - vodný zdroj
VZN - všeobecne záväzné nariadenie
ZRC - zdravotno-relaxačné centrum
ZŠ – základná škola
ZUŠ – základná umelecká škola

Zoznam tabuliek

Tabuľka 1: Vývoj počtu obyvateľov (Štatistický úrad SR, 2022)	10
Tabuľka 2: Počet obyvateľov podľa ekonomických vekových skupín v obci Dunajská Lužná k 1. 1. 2021 (SODB, 2021)	11
Tabuľka 3: Počet obyvateľov podľa rodinného stavu v obci Dunajská Lužná k 1. 1. 2021 (SODB, 2021)	11
Tabuľka 4: Prírastok obyvateľstva (Štatistický úrad SR, 2021)	12
Tabuľka 5: Vzdelanostná štruktúra obyvateľstva (SODB, 2021)	14
Tabuľka 6: Štruktúra obyvateľstva podľa národnosti (SODB, 2021)	14
Tabuľka 7: Počet obyvateľov podľa ďalšej národnosti v obci Dunajská Lužná k 1. 1. 2021 (SODB, 2021)	15
Tabuľka 8: Počet obyvateľov podľa materinského jazyka v obci Dunajská Lužná k 1. 1. 2021 (SODB, 2021)	16
Tabuľka 9: Počet obyvateľov podľa krajiny narodenia v obci Dunajská Lužná k 1. 1. 2021 (SODB, 2021)	17
Tabuľka 10: Počet obyvateľov podľa štátnej príslušnosti v obci Dunajská Lužná k 1. 1. 2021 (SODB, 2021)	17
Tabuľka 11: Počet obyvateľov podľa náboženského vyznania v obci Dunajská Lužná k 1. 1. 2021 (SODB, 2021)	17
Tabuľka 12: Štruktúra uchádzačov o zamestnanie k februáru 2022, časť 1 (ÚPSVaR, 2022)	18
Tabuľka 13: Štruktúra uchádzačov o zamestnanie k februáru 2022, časť 2 (ÚPSVaR, 2022)	19
Tabuľka 14: Obyvateľstvo ekonomicky aktívne podľa pohlavia, dochádzky do zamestnania a odvetvia ekonomickej činnosti (podľa SODB, 2011)	20
Tabuľka 15: Rozpočty obce na roky 2020 - 2022 (Obec Dunajská Lužná, 2022)	22
Tabuľka 16: Údaje zo záverečného účtu obce Dunajská Lužná za rok 2020	22
Tabuľka 17: Informácie o fonde domov v Dunajskej Lužnej, časť 1 (SODB, 2021)	22
Tabuľka 18: Informácie o fonde domov v Dunajskej Lužnej, časť 2 (SODB, 2021)	23
Tabuľka 19: Informácie o bytovom fonde v Dunajskej Lužnej, časť 1 (SODB, 2021)	23
Tabuľka 20: Informácie o bytovom fonde v Dunajskej Lužnej, časť 2 (SODB, 2021)	24
Tabuľka 21: Spádovosť obce Dunajská Lužná (Mestská a obecná štatistika, 2022)	24
Tabuľka 22: Údaje o počte detí v Materskej škole Brezová	27
Tabuľka 23: Údaje o zamestnancoch v Materskej škole Brezová	28
Tabuľka 24: Údaje o plnení kvalifikačného predpokladu pedagogických zamestnancov v Materskej škole Brezová	28
Tabuľka 25: Údaje o žiakoch školy za školský rok 2020/2021	30
Tabuľka 26: Údaje o počte zapísaných žiakov do 1. ročníka ZŠ	30
Tabuľka 27: Údaje o fyzickom počte zamestnancov	30
Tabuľka 28: Údaje o počtoch žiakov ZUŠ v školskom roku 2020/2021	31
Tabuľka 29: Prehľad o zamestnancoch ZUŠ v školskom roku 2020/2021	31
Tabuľka 30: Miestne časti obce Dunajská Lužná	37
Tabuľka 31: Intenzita dopravy podľa Celoštátneho sčítania dopravy 2015 (Slovenská správa ciest, 2015)	40

Tabuľka 32: Zdravotný stav lesov podľa Národného lesníckeho centra za rok 2012 (Národné lesnícke centrum, 2012).....	47
Tabuľka 33: Kvalita vody v obci (SHMÚ, 2007)	48
Tabuľka 34: Bonitované pôdno-ekologické jednotky v obci (Atlas krajiny SR, 2002).....	49
Tabuľka 35: Plošný podiel kategórií zelene (Reháčková, a iní, 2012).....	52

Zoznam obrázkov

Obrázok 1: Finančné zdravie podľa INEKO (2020)	22
Obrázok 2: Mapa cestnej siete obce Dunajská Lužná	39
Obrázok 3: Mapa cestnej siete obce Dunajská Lužná a okolia	39
Obrázok 4: Rýchlostná cesta R7 Bratislava–Juh - Šamorín-Západ	41
Obrázok 5: Dunajské Luhy.....	53
Obrázok 6: Charakteristika respondentov dotazníkového prieskumu	59

1 Úvod

Program rozvoja Obce Dunajská Lužná na obdobie 2023 – 2030 (ďalej len „PRO Dunajská Lužná“) predstavuje základný strategický rozvojový dokument podpory lokálneho a regionálneho rozvoja. Jeho vypracovaním Obec Dunajská Lužná deklaruje záujem o udržateľný rozvoj územia s dôrazom na kvalitu života, atraktivitu územia a o koordináciu s relevantnými kľúčovými aktérmi územia (stakeholderi). Tento dokument definuje rozvojovú stratégiu obce, vrátane jej dlhodobého výhľadu do roku 2040 zhmotneného do vízie rozvoja obce Dunajská Lužná.

PRO Dunajská Lužná je vypracovaný v zmysle zákona č. 539/2008 Z.z. o podpore regionálneho rozvoja v aktuálnom znení. Pri jeho vypracovávaní obec zvolila inovatívny prístup, pričom tento strategický dokument vypracovala vlastnými kapacitami v spolupráci s prizvanými expertmi.

Obec Dunajská Lužná ako zodpovedná samospráva si je vedomá svojej významnej pozície lídra rozvojových procesov na území obce, preto je stratégia rozvoja mesta definovaná v dokumente PRO Dunajská Lužná, tvorená s ohľadom na potreby kľúčových stakeholderov, vnútorné potenciály a tradície a identitu územia. Celý proces tvorby dokumentu, ale i jeho následná plánovaná implementácia, bola tvorená v kontexte základných princípov udržateľnej a efektívnej samosprávy lokálneho a regionálneho rozvoja, ako sú kooperácia, koordinácia, partnerstvo a participácia.

POSLANIE DOKUMENTU PRO DUNAJSKÁ LUŽNÁ 2023 – 2030

Poslaním PRO Dunajská Lužná je definovať víziu a k nej prislúchajúcu stratégiu rozvoja, ktorá by prostredníctvom implementácie konkrétnych opatrení a aktivít výrazne prispela k rozvoju lokálnej ekonomiky.

Základným východiskom pre stratégiu sú miestne podmienky a špecifiká, ktoré sú prostredníctvom opatrení a aktivít kapitalizované do pozitívnych efektov s priamym dopadom na kvalitu života obyvateľov, ekonomický rozvoj územia s dôrazom na produkciu s vyššou pridanou hodnotou, energetickú sebestačnosť, cestovný ruch, rozvoj komunít ako i regionálneho partnerstva.

Naplnenie definovanej vízie, špecifických cieľov až po jednotlivé opatrenia a aktivity sa uskutočňujú v navrhnutom časovom a finančnom harmonograme, ktorý je flexibilný – so schopnosťou v každom čase operatívne zareagovať na aktuálny stav technických, finančných či inštitucionálnych možností ich zabezpečenia. V tomto zmysle je PRO Dunajská Lužná **otvoreným dokumentom, pripraveným kontinuálne reagovať na neočakávané situácie vedúce k prípadnej zmene scenára rozvoja obce, plynúcej tak z prostredia mesta, ako i okolitého prostredia**. Táto flexibilita je dosahovaná postupmi definovanými v implementačnej časti dokumentu.

PARTICIPÁCIA ZAJINTERESOVANÝCH SUBJEKTOV NA TVORBE PRO DUNAJSKÁ LUŽNÁ 2023 – 2030

Rešpektovanie požiadaviek a potrieb zainteresovaných subjektov, je jedným zo základných predpokladov udržateľnej a efektívnej stratégie rozvoja, vytvárajúcej prostredie podporujúce participáciu a angažovanosť zainteresovaných subjektov, či už ide o subjekty ekonomického,

sociálneho, kultúrneho alebo iného spoločenského života, alebo o miestne komunity, či jednotlivcov na území obce.

Z tohto dôvodu Obec Dunajská Lužná pri tvorbe dokumentu kládla dôraz na vytvorenie možností aktívnej participácie zainteresovaných subjektov, a to najmä rozsiahlym prieskumom na vzorke 358 respondentov. Očakávania a potreby obyvateľov získané prostredníctvom týchto nástrojov boli zosumarizované a sú súčasťou východísk pre tvorbu stratégie.

Aktívna participácia je rovnako princípom, ktorý bol implementovaný i do procesov monitorovania a hodnotenia implementácie tejto stratégie.

2 Analytické východiská

1.1 SOCIO-EKONOMICKÁ ANALÝZA

Táto kapitola obsahuje informácie o základných demografických, ekonomických a sociálnych východiskách, ktoré zohrávajú úlohu pri rozvoji obce.

Rozvojový potenciál a ľudské zdroje

V tejto časti sú opísané demografické údaje a trendy a štruktúra ľudských zdrojov na základe rôznych ukazovateľov.

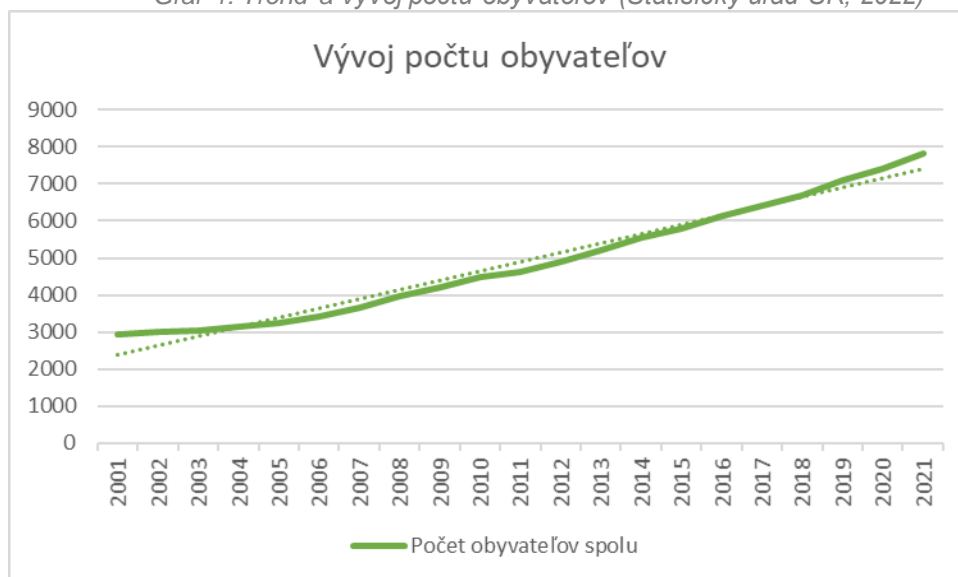
Vývoj počtu obyvateľov

Nasledujúci graf prezentuje vývoj počtu obyvateľov Dunajskej Lužnej v posledných rokoch. K 31.12.2021 žilo v obci 7 839 obyvateľov (tabuľka 1, pričom trend vývoja obyvateľstva má jasne stúpajúci charakter (graf 1). Za posledných 6 rokov možno sledovať nárast počtu o viac ako 1700 obyvateľov. V území pomer žien a mužov je 51,63% k 48,37 %.

Tabuľka 1: Vývoj počtu obyvateľov (Štatistický úrad SR, 2022)

Rok (k 31.12.)	Muži	Ženy	Počet obyvateľov spolu
2001	1409	1535	2944
2002	1429	1580	3009
2003	1455	1594	3049
2004	1505	1631	3136
2005	1561	1675	3236
2006	1654	1774	3428
2007	1770	1880	3650
2008	1926	2036	3962
2009	2047	2175	4222
2010	2177	2309	4486
2011	2249	2387	4636
2012	2373	2531	4904
2013	2497	2698	5195
2014	2646	2890	5536
2015	2769	3025	5794
2016	2947	3186	6133
2017	3100	3314	6414
2018	3246	3452	6698
2019	3457	3660	7117
2020	3585	3821	7406
2021	3792	4047	7839

Graf 1: Trend a vývoj počtu obyvateľov (Štatistický úrad SR, 2022)



Štruktúra obyvateľstva podľa ekonomických vekových skupín a rodinného stavu

V nižšie uvedenej tabuľke sa uvádzajú demografické údaje o obyvateľstve v obci podľa ekonomických vekových skupín. V tabuľke možno vidieť, že prevažuje počet ľudí v predproduktívnom veku oproti ľuďom v poproduktívnom veku a ide o progresívny typ populácie (viď subkapitolu nižšie).

Tabuľka 2: Počet obyvateľov podľa ekonomických vekových skupín v obci Dunajská Lužná k 1. 1. 2021 (SODB, 2021)

Štruktúra obyvateľstva podľa vekových skupín							
Územná jednotka	Spolu	predproduktívny vek (0-14 rokov)		produktívny vek (15-64 rokov)		poproduktívny vek (65 a viac rokov)	
		abs.	%	abs.	%	abs.	%
Dunajská Lužná	7 622	1 760	23,09	4 990	65,47	872	11,44

Nižšie je uvedená tabuľka štruktúry obyvateľstva podľa rodinného stavu, kde vidno, že najväčší je podiel slobodných a potom ženatých/vydatých.

Tabuľka 3: Počet obyvateľov podľa rodinného stavu v obci Dunajská Lužná k 1. 1. 2021 (SODB, 2021)

Štruktúra obyvateľstva podľa rodinného stavu											
Územná jednotka	Spolu	slobodný, slobodná		ženatý, vydatá		rozvedený, rozvedená		vdovec, vdova		nezistené	
		abs.	%	abs.	%	abs.	%	abs.	%	abs.	%
Dunajská Lužná	7 622	3 563	46,75	3 121	40,95	588	7,71	265	3,48	85	1,12

Prírastok obyvateľstva

Nasledujúca tabuľka obsahuje údaje o prírastku resp. úbytku obyvateľstva. Prírastok obyvateľstva je spôsobený najmä sťahovaním obyvateľstva. Najvýraznejší prírastok obyvateľstva bol za rok 2019, a to 419 obyvateľov. **Index starnutia** v roku 2021 bol 50,6 a **index populačnej dynamiky** je 201,8, čo hovorí o progresívnom type populácie.

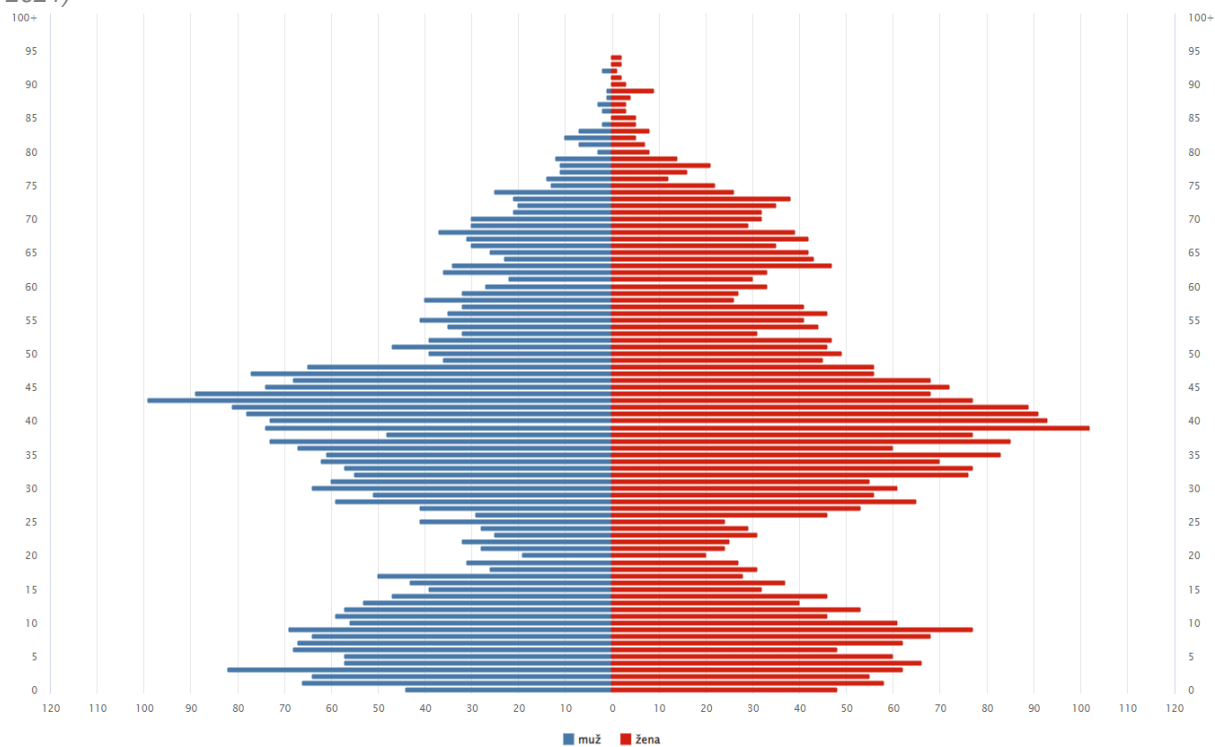
Tabuľka 4: Prírastok obyvateľstva (Štatistický úrad SR, 2021)

Rok	Počet obyvateľov obce (k 31.12.)	Prírodný pohyb			Migračné saldo	Celkový prírastok
		Prírodný pohyb				
		narodení	zomrelí			
2009	4222	57	36	238	260	
2010	4486	69	31	226	264	
2011	4636	90	29	253	314	
2012	4904	88	46	226	268	
2013	5195	90	38	239	291	
2014	5536	81	31	291	341	
2015	5794	94	35	199	258	
2016	6133	92	27	274	339	
2017	6414	104	46	223	281	
2018	6698	92	30	222	284	
2019	7117	105	35	349	419	
2020	7406	88	50	251	289	
2021	7839	127	44	134	217	

Štruktúra obyvateľstva podľa veku

Strom života zobrazuje zastúpenie obyvateľstva vo vekových skupinách v obci, najpočetnejšou vekovou skupinou sú obyvatelia vo veku 36-40 rokov.

Graf 2: Počet obyvateľov podľa jednotiek veku v obci Dunajská Lužná k 1. 1. 2021 (SODB, 2021)

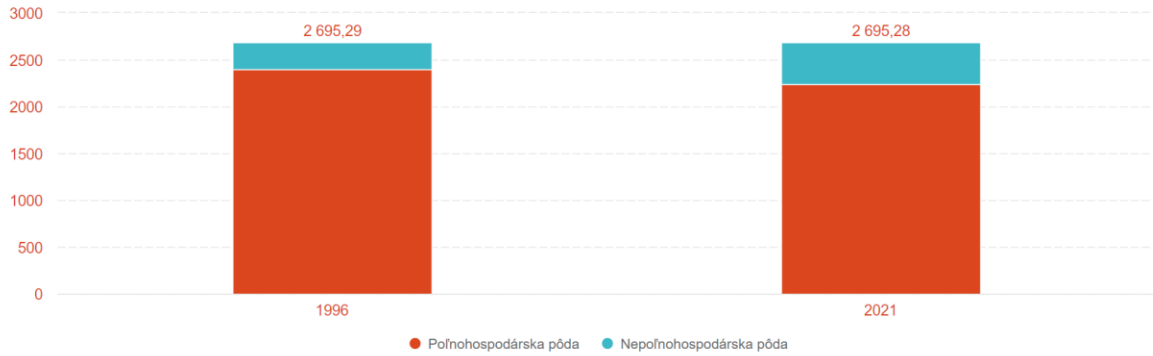


Hustota osídlenia a údaje o rozlohe

Rozloha obce Dunajská Lužná je 2 685 ha a hustota obyvateľstva je 286,82 obyvateľov/km². Grafy 3 – 5 poskytujú dodatočné údaje o celkovej výmere pôdy v obci Dunajská Lužná a o poľnohospodárskej a nepoľnohospodárskej pôde v obci.

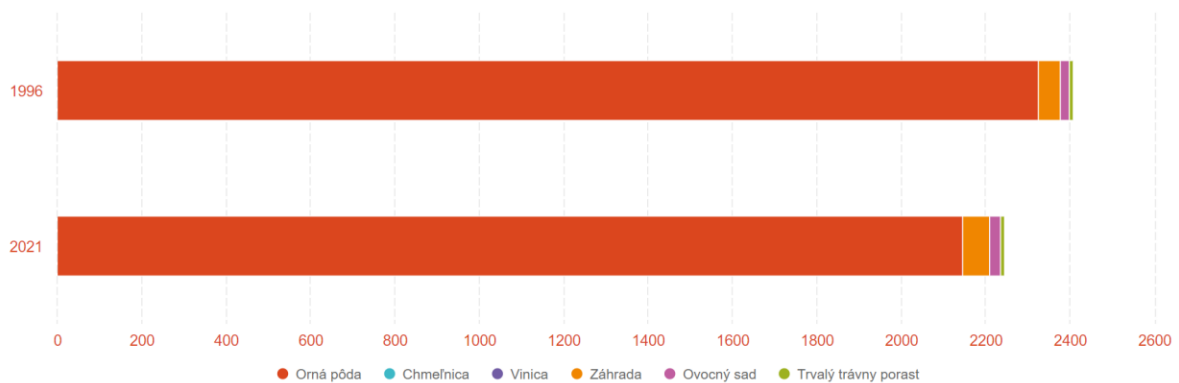
Graf 3: Celková výmera pôdy (Štatistický úrad SR, 2022)

CELKOVÁ VÝMERA PÔDY (hektáre)



Graf 4: Údaje o poľnohospodárskej pôde obce (Štatistický úrad SR, 2022)

POL'NOHOSPODÁRSKA PÔDA (hektáre)



Graf 5: Údaje o nepoľnohospodárskej pôde obce (Štatistický úrad SR, 2022)

NEPOL'NOHOSPODÁRSKA PÔDA (hektáre)



Vzdelanostná štruktúra obyvateľstva

Najvýznamnejšie je zastúpené obyvateľstvo s vysokoškolským vzdelaním (30,31%), čo v absolútnych číslach činí viac ako 2 300 obyvateľov.

Tabuľka 5: Vzdelanostná štruktúra obyvateľstva (SODB, 2021)

Stupeň vzdelania	7622
bez ukončeného vzdelania – osoby vo veku 0-14 rokov	1305
bez ukončeného vzdelania – osoby vo veku 0-14 rokov (%)	17.12
základné vzdelanie	1029
základné vzdelanie (%)	13.5
stredné odborné (učňovské) vzdelanie (bez maturity)	747
stredné odborné (učňovské) vzdelanie (bez maturity) (%)	9.8
úplné stredné vzdelanie (s maturitou)	1595
úplné stredné vzdelanie (s maturitou) (%)	20.93
vyššie odborné vzdelanie	342
vyššie odborné vzdelanie (%)	4.49
vysokoškolské vzdelanie	2310
vysokoškolské vzdelanie (%)	30.31
bez školského vzdelania – osoby vo veku 15 rokov a viac	9
bez školského vzdelania – osoby vo veku 15 rokov a viac (%)	0.12
nezistené	285
nezistené (%)	3.74

Národnostná štruktúra obyvateľstva a štruktúra podľa miesta narodenia

Národnostná štruktúra obyvateľstva v obci Dunajská Lužná je podľa údajov Štatistického úradu SR tvorená z viac ako 86% slovenskou národnosťou, z ostatných národností má najväčší podiel národnosť maďarská 3,23%.

Tabuľka 6: Štruktúra obyvateľstva podľa národnosti (SODB, 2021)

Štruktúra obyvateľstva podľa národnosti					
Územná jednotka	Dunajská Lužná				
Spolu	7 622				
slovenská	abs.	6 581	albánska	abs.	3
	%	86,34		%	0,04
maďarská	abs.	246	rakúska	abs.	5
	%	3,23		%	0,07
rómska	abs.	6	grécka	abs.	0
	%	0,08		%	0
rusínska	abs.	9	sliezska	abs.	0
	%	0,12		%	0
česká	abs.	63	čínska	abs.	1
	%	0,83		%	0,01
ukrajinská	abs.	62	talianska	abs.	3

	%	0,81		%	0,04
nemecká	abs.	15	kórejská	abs.	0
	%	0,2		%	0
moravská	abs.	5	anglická	abs.	1
	%	0,07		%	0,01
poľská	abs.	15	francúzska	abs.	1
	%	0,2		%	0,01
ruská	abs.	20	turecká	abs.	0
	%	0,26		%	0
vietnamská	abs.	0	iránska	abs.	0
	%	0		%	0
bulharská	abs.	7	íriska	abs.	1
	%	0,09		%	0,01
chorvátska	abs.	8	kanadská	abs.	0
	%	0,1		%	0
srbská	abs.	6	iná	abs.	46
	%	0,08		%	0,6
židovská	abs.	3	nezistená	abs.	503
	%	0,04		%	6,6
rumunská	abs.	12			
	%	0,16			

Sčítanie osôb, domov a bytov z roku 2021 sa zameralo aj na ukazovatele ako druhá národnosť, materinský jazyk a štruktúru obyvateľstva podľa krajiny narodenia a podľa štátnej príslušnosti. Tieto údaje sú uvedené v tabuľkách nižšie.

Tabuľka 7: Počet obyvateľov podľa ďalšej národnosti v obci Dunajská Lužná k 1. 1. 2021 (SODB, 2021)

Štruktúra obyvateľstva podľa ďalšej národnosti					
Územná jednotka		Dunajská Lužná			
Spolu		365			
slovenská	abs.	69	albánska	abs.	2
	%	18,9		%	0,55
maďarská	abs.	44	rakúska	abs.	4
	%	12,05		%	1,1
rómska	abs.	33	grécka	abs.	0
	%	9,04		%	0
rusínska	abs.	25	sliezska	abs.	0
	%	6,85		%	0
česká	abs.	27	čínska	abs.	0
	%	7,4		%	0
ukrajinská	abs.	8	talianka	abs.	0
	%	2,19		%	0
nemecká	abs.	22	kórejská	abs.	0
	%	6,03		%	0

moravská	abs.	4	anglická	abs.	2
	%	1,1		%	0,55
poľská	abs.	9	francúzská	abs.	2
	%	2,47		%	0,55
ruská	abs.	14	turecká	abs.	0
	%	3,84		%	0
vietnamská	abs.	0	iránska	abs.	0
	%	0		%	0
bulharská	abs.	0	írská	abs.	2
	%	0		%	0,55
chorvátska	abs.	4	kanadská	abs.	2
	%	1,1		%	0,55
srbská	abs.	7	iná	abs.	37
	%	1,92		%	10,14
židovská	abs.	2	nezistená	abs.	43
	%	0,55		%	11,78
rumunská	abs.	3			
	%	0,82			

Tabuľka 8: Počet obyvateľov podľa materinského jazyka v obci Dunajská Lužná k 1. 1. 2021 (SODB, 2021)

Štruktúra obyvateľstva podľa materinského jazyka					
Územná jednotka	Dunajská Lužná				
Spolu	7 622				
slovenský	abs.	6 543	jidiš alebo hebrejský	abs.	1
	%	85,84		%	0,01
maďarský	abs.	240	arabský	abs.	9
	%	3,15		%	0,12
rómsky	abs.	8	francúzsky	abs.	1
	%	0,1		%	0,01
rusínsky	abs.	14	rumunský	abs.	8
	%	0,18		%	0,1
český	abs.	67	albánsky	abs.	3
	%	0,88		%	0,04
ukrajinský	abs.	49	španielsky	abs.	3
	%	0,64		%	0,04
nemecký	abs.	28	slovenský posunkový jazyk	abs.	0
	%	0,37		%	0
poľský	abs.	11	čínsky	abs.	1
	%	0,14		%	0,01
ruský	abs.	42	bulharský	abs.	6
	%	0,55		%	0,08

vietnamský	abs.	0	kórejský	abs.	0
	%	0		%	0
anglický	abs.	13	turecký	abs.	0
	%	0,17		%	0
chorvátsky	abs.	9	perzský	abs.	0
	%	0,12		%	0
srbský	abs.	9	iný	abs.	22
	%	0,12		%	0,29
taliany	abs.	3	nezistený	abs.	532
	%	0,04		%	6,98

Tabuľka 9: Počet obyvateľov podľa krajiny narodenia v obci Dunajská Lužná k 1. 1. 2021 (SODB, 2021)

Štruktúra obyvateľstva podľa krajiny narodenia							
Územná jednotka	Spolu	obyvatelia narodení v SR		obyvatelia narodení mimo SR		nezistené	
		abs.	%	abs.	%	abs.	%
Dunajská Lužná	7 622	7 091	93,03	443	5,81	88	1,15

Tabuľka 10: Počet obyvateľov podľa štátnej príslušnosti v obci Dunajská Lužná k 1. 1. 2021 (SODB, 2021)

Štruktúra obyvateľstva podľa štátnej príslušnosti							
Územná jednotka	Spolu	obyvatelia so štátnou príslušnosťou SR		cudzinci		nezistené	
		abs.	%	abs.	%	abs.	%
Dunajská Lužná	7 622	7 339	96,29	283	3,71	0	0

Náboženská štruktúra obyvateľstva

V rámci vierovyznania väčšina obyvateľstva je rímskokatolíckej cirkvi, obyvateľstvo bez vyznania tvorí 36,43% a tretie v poradí je s vierovyznaním Evanjelická cirkev augsburského vyznania na Slovensku.

Tabuľka 11: Počet obyvateľov podľa náboženského vyznania v obci Dunajská Lužná k 1. 1. 2021 (SODB, 2021)

Dunajská Lužná				Spolu				7 622
bez náboženského vyznania	abs.	2 777		Cirkev československá husitská na Slovensku	abs.	0		
	%	36,43			%	0		
Rímskokatolícka cirkev v Slovenskej republike (rímskokatolícke)	abs.	3 488		Starokatolícka cirkev na Slovensku (starokatolícke)	abs.	3		
	%	45,76			%	0,04		
Evanjelická cirkev augsburského vyznania na Slovensku (evanjelické)	abs.	397		Bahájske spoločenstvo v Slovenskej republike	abs.	0		
	%	5,21			%	0		
Gréckokatolícka cirkev na Slovensku (gréckokatolícke)	abs.	102		Cirkev Ježiša Krista Svätých neskorších dní v Slovenskej republike	abs.	0		
	%	1,34			%	0		
Reformovaná kresťanská cirkev na	abs.	25		Novoapoštolská cirkev v Slovenskej	abs.	0		

Slovensku (kalvínske)	%	0,33	republike	%	0
Pravoslávna cirkev na Slovensku (pravoslávne)	abs.	74	budhizmus	abs.	18
	%	0,97		%	0,24
Náboženská spoločnosť Jehovovi svedkovia v Slovenskej republike	abs.	16	islam	abs.	12
	%	0,21		%	0,16
Evanjelická cirkev metodistická, Slovenská oblasť	abs.	0	hinduizmus	abs.	7
	%	0		%	0,09
Kresťanské zbory na Slovensku	abs.	11	ostatné a nepresne určené kresťanské cirkvi	abs.	8
	%	0,14		%	0,1
Apoštolská cirkev na Slovensku	abs.	10	pohanstvo a prírodné duchovno	abs.	10
	%	0,13		%	0,13
Bratská jednota baptistov v Slovenskej republike (baptistické)	abs.	3	ad hoc hnutia	abs.	30
	%	0,04		%	0,39
Cirkev bratská v Slovenskej republike	abs.	7	iné	abs.	71
	%	0,09		%	0,93
Cirkev adventistov siedmeho dňa, Slovenské združenie	abs.	1	nezistené	abs.	546
	%	0,01		%	7,16
Židovská obec na Slovensku (židovské)	abs.	6			
	%	0,08			

Ekonomika územia

Nezamestnanosť

Počet uchádzačov o zamestnanie ku koncu februára 2022 činil v obci Dunajská Lužná podľa Úradu práce, sociálnych vecí a rodiny v Pezinku, pracovisko Senec, 158 ľudí, z toho 100 žien. Bližšie štatistiky o uchádzačoch o zamestnanie ako ich rozdelenie podľa profesie, odvetvia posledného zamestnávateľa apod. sú uvedené v tabuľkách nižšie (ÚPSVaR, 2022). Vďaka blízkosti k hlavnému mestu a vysokému vzdelaniu obyvateľstva je miera nezamestnanosti nižšia ako pri priemere Slovenska. Nezamestnanosť v obci nie je považovaná za problém, do budúcnosti by však bolo prínosom zvýšiť počet zamestnaných priamo v obci a tým znížiť počet osôb dochádzajúcich za prácou.

Tabuľka 12: Štruktúra uchádzačov o zamestnanie k februáru 2022, časť 1 (ÚPSVaR, 2022)

	Muži	Ženy	Spolu	Podľa profesie (SK ISCO-08) vykonávanej bezprostredne pred zaradením do evidencie	
Stav uchádzačov o zamestnanie ku koncu februára 2022	58	100	158	Zákonodarcovia, riadiaci pracovníci	0
z toho občania so zdravotným postihnutím	1	2	3	Špecialisti	10
mladiství	1	0	1	Technici a odborní pracovníci	12
absolventi	4	5	9	Administratívni pracovníci	13
				Pracovníci v službách a obchode	13
				Kvalifikovaní pracovníci v poľnohospodárstve, lesníctve a rybárstve	10
				Kvalifikovaní pracovníci a remeselníci	1

Operátori a montéri strojov a zariadení	7
Pomocní a nekvalifikovaní pracovníci	3
Príslušníci ozbrojených síl	10
neznáme	1
bezprostred. pred evidenciou bez zamestnania	78

Tabuľka 13: Štruktúra uchádzačov o zamestnanie k februáru 2022, časť 2 (ÚPSVaR, 2022)

Podľa odvetvia posledného zamestnávateľa		Podľa najvyššie dosiahnutého vzdelania		Podľa veku		Podľa doby evidencie	
poľnohosp., lesníctvo a rybolov	3	predprimárne vzdelanie	0	do 20r.	4	do 3 m.	49
ŕažba a dobývanie	0	primárne vzdelanie	0	20-24r.	10	4 - 6 m.	32
priemyselná výroba	7	nižšie sekundárne vzdelanie	19	25-29r.	16	7 - 9 m.	12
dodávka elektriny, plynu, pary a studeného vzduchu	1	vyššie sekundárne vzdelanie	85	30-34r.	24	10 - 12 m.	12
dodávka vody, čistenie a odvod odp.vôd,odpady a služ.	0	post sekundárne neterciárne vzdelanie	4	35-39r.	19	13 - 18 m.	19
stavebníctvo	3	terciárne vzdelanie (nie VŠ)	0	40-44r.	29	19 - 24 m.	18
veľkoobchod a maloobchod, oprava motor. voz.a motoc.	14	terciárne vzdelanie (VŠ 1.stupeň)	5	45-49r.	21	25 - 30 m.	6
doprava a skladovanie	3	terciárne vzdelanie (VŠ 2.stupeň)	44	50-54r.	17	31 - 36 m.	6
ubytovacie a stravovacie služby	4	terciárne vzdelanie (VŠ 3.stupeň)	1	55-59r.	14	37 - 42 m.	1
informácie a komunikácia	2			60r. a viac	4	43 - 48 m.	0
finančné a poisťovacie služby	4			n/a	0	nad 48 m.	3
činnosti v oblasti nehnuteľností	2						
odborné, vedecké a technic. činnosť	6						
administratívne a podporné služby	4						
verejná správa a obrana, povinné sociál.zabezp	6						
vzdelávanie	3						
zdravotníctvo a sociálna pomoc	2						
umenie, zábava a rekreácia	2						
ostatné činnosti	1						
činnosti domácností ako zamestnávateľov	0						
činnosti extrateritoriálnych organiz. a združení	0						
neznáme	13						
bezprostred. pred evidenciou bez zamestnania	78						

Podľa odvetvia hospodárstva, je najviac ekonomicky aktívnych osôb zamestnaných vo: veľkoobchode a maloobchode (349 osôb), verejnej správe a obrane (212 osôb), priemyselnej výrobe (183 osôb), vzdelávaní (163 osôb) a zdravotníctve (94 osôb).

Tabuľka 14: Obyvateľstvo ekonomicky aktívne podľa pohlavia, dochádzky do zamestnania a odvetvia ekonomickej činnosti (podľa SODB, 2011)

Odvetvie ekonomickej činnosti	Ekonomicky aktívne osoby			
	muži	ženy	spolu	z toho dochádza do zamestnania
Pestovanie plodín a chov zvierat, poľovníctvo a služby s tým súvisiace	49	29	78	68
Lesníctvo a ťažba dreva	1	5	6	3
Ťažba uhlia a lignitu	1	3	4	2
Iná ťažba a dobývanie	0	1	1	1
Výroba potravín	13	22	35	28
Výroba nápojov	2	0	2	2
Výroba textilu	3	3	6	4
Výroba odevov	9	7	16	12
Výroba kože a kožených výrobkov	1	2	3	3
Spracovanie dreva a výroba výrobkov z dreva a korku okrem nábytku; výroba predmetov zo slamy a prúteného materiálu	4	4	8	5
Výroba papiera a papierových výrobkov	1	1	2	1
Tlač a reprodukcia záznamových médií	4	2	6	4
Výroba koksu a rafinovaných ropných produktov	19	8	27	25
Výroba chemikálií a chemických produktov	5	2	7	5
Výroba základných farmaceutických výrobkov a farmaceutických prípravkov	1	0	1	1
Výroba výrobkov z gumy a plastu	8	4	12	11
Výroba ostatných nekovových minerálnych výrobkov	4	7	11	7
Výroba a spracovanie kovov	8	3	11	6
Výroba kovových konštrukcií okrem strojov a zariadení	23	3	26	21
Výroba počítačových, elektronických a optických výrobkov	5	3	8	7
Výroba elektrických zariadení	7	6	13	9
Výroba strojov a zariadení i. n.	17	5	22	19
Výroba motorových vozidiel, návesov a prívesov	22	9	31	22
Výroba ostatných dopravných prostriedkov	0	1	1	0
Výroba nábytku	9	4	13	12
Iná výroba	8	2	10	7
Oprava a inštalácia strojov a prístrojov	11	4	15	11
Dodávka elektriny, plynu, pary a studeného vzduchu	14	4	18	13
Zber, úprava a dodávka vody	10	0	10	9
Zber, spracúvanie a likvidácia odpadov; recyklácia materiálov	11	3	14	11
Výstavba budov	25	9	34	29
Inžinierske stavby	6	10	16	13
Špecializované stavebné práce	61	15	76	67
Veľkoobchod a maloobchod a oprava motorových vozidiel a motocyklov	37	6	43	36
Veľkoobchod, okrem motorových vozidiel a motocyklov	79	59	138	128
Maloobchod okrem motorových vozidiel a motocyklov	79	89	168	151
Pozemná doprava a doprava potrubím	33	19	52	50
Vodná doprava	1	0	1	1
Letecká doprava	3	2	5	4
Skladové a pomocné činnosti v doprave	13	2	15	12
Poštové služby a služby kuriérov	5	10	15	12
Ubytovanie	7	9	16	12
Činnosti reštaurácií a pohostinstiev	39	27	66	56
Nakladateľské činnosti	11	6	17	15
Výroba filmov, videozáznamov a televíznych programov, príprava a zverejňovanie zvukových nahrávok	4	3	7	7

Činnosti pre rozhlasové a televízne vysielanie	6	3	9	9
Telekomunikácie	16	5	21	18
Počítačové programovanie, poradenstvo a súvisiace služby	38	21	59	54
Informačné služby	7	8	15	12
Finančné služby, okrem poistenia a dôchodkového zabezpečenia	35	51	86	76
Poistenie, zaistenie a dôchodkové zabezpečenie okrem povinného sociálneho poistenia	9	15	24	22
Pomocné činnosti finančných služieb a poistenia	1	2	3	2
Činnosti v oblasti nehnuteľností	16	12	28	28
Právne a účtovnícke činnosti	14	19	33	27
Vedenie firiem; poradenstvo v oblasti riadenia	15	17	32	31
Architektonické a inžinierske činnosti; technické testovanie a analýzy	25	12	37	32
Vedecký výskum a vývoj	9	4	13	12
Reklama a prieskum trhu	14	9	23	21
Ostatné odborné, vedecké a technické činnosti	3	5	8	6
Veterinárne činnosti	0	1	1	1
Prenájom a lízing	2	2	4	4
Sprostredkovanie práce	2	2	4	4
Činnosti cestovných agentúr, rezervačné služby cestovných kancelárií a súvisiace činnosti	2	2	4	4
Bezpečnostné a pátracie služby	13	4	17	17
Činnosti súvisiace s údržbou zariadení a krajinou úpravou	6	9	15	14
Administratívne, pomocné kancelárske a iné obchodné pomocné činnosti	13	22	35	33
Verejná správa a obrana; povinné sociálne zabezpečenie	10 9	10 3	21 2	197
Vzdelávanie	49	11 4	16 3	152
Zdravotníctvo	26	68	94	90
Starostlivosť v pobytových zariadeniach (rezidenčná starostlivosť)	2	8	10	7
Sociálna práca bez ubytovania	3	14	17	14
Tvorivé, umelecké a zábavné činnosti	8	7	15	15
Činnosti knižníc, archívov, múzeí a ostatných kultúrnych zariadení	1	4	5	5
Činnosti herní a stávkových kancelárií	2	1	3	3
Športové, zábavné a rekreačné činnosti	4	4	8	6
Činnosti členských organizácií	13	9	22	20
Oprava počítačov, osobných potrieb a potrieb pre domácnosti	5	0	5	4
Ostatné osobné služby	4	15	19	14
Činnosti extrateritoriálnych organizácií a združení	0	1	1	1
Zamestnávateľ v zahraničí	0	1	1	0
Nezistené	81	48	12 9	85
Spolu	12 26	10 35	22 61	1962

Podľa dát z SODB z roku 2011, väčšina, až 86,6% ekonomicky aktívnych obyvateľov obce, dochádza za prácou a to hlavne do neďalekej Bratislavy. Najväčšími zamestnávateľmi v obci sú: Boni Fructi, spol. s r.o., Úsvit pri Dunaji PD, obec Dunajská Lužná a COOP Jednota Dunajská Streda.

Ekonomika samosprávy

Medzi významné faktory ovplyvňujúce rozvoj mesta patrí aj rozpočtové hospodárenie, finančné zdravie a majetok samosprávy.

Aktuálny rozpočet

Samospráva má schválený rozpočet na rok 2022 (nasledujúca tabuľka). V roku 2022 počíta s kapitálovými výdavkami prevyšujúcimi 4 mil. eur a schodkom v rozpočte na úrovni 109 000 eur.

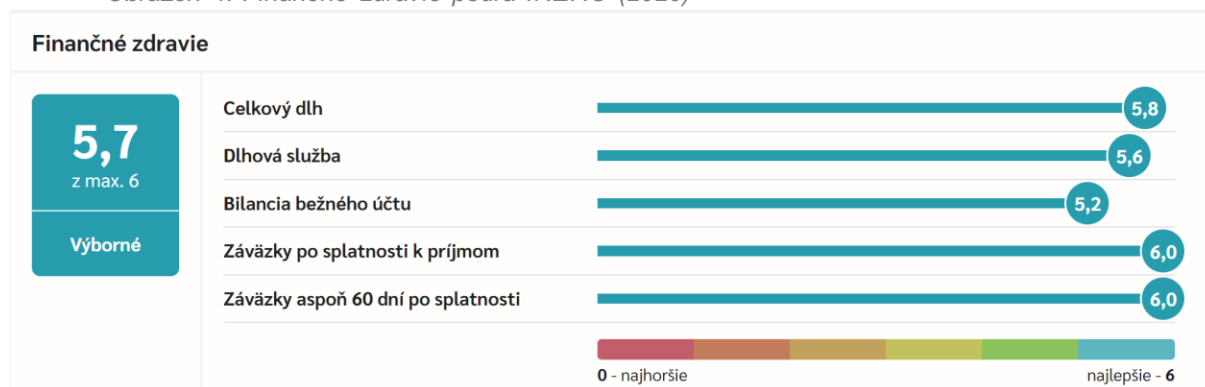
Tabuľka 15: Rozpočty obce na roky 2020 - 2022 (Obec Dunajská Lužná, 2022)

	2020	2021	2022
Bežné príjmy	6 107 046	6 204 457	7 031 835
Bežné výdavky	5 850 178	6 102 057	6 778 835
Kapitálové príjmy	475 000	3 900 000	3 900 000
Kapitálové výdavky	633 468	3 900 000	4 044 000
Konečný výsledok rozpočtu	98 400	102 400	109 000

Finančné zdravie mesta

Finančné zdravie samosprávy sa posudzuje najmä na základe dlhového zaťaženia, dlhovej služby a základnej bilancie rozpočtového hospodárenia. V roku 2020 Inštitút pre ekonomické a sociálne reformy (INEKO) označil finančné zdravie samosprávy za dostatočné s hodnotou 5,7 bodu z možných 6 (Obrázok 1). Tabuľka 15 uvádza výsledok hospodárenia obce za rok 2020.

Obrázok 1: Finančné zdravie podľa INEKO (2020)



Tabuľka 16: Údaje zo záverečného účtu obce Dunajská Lužná za rok 2020

Výsledok hospodárenia za rok 2020	351 594
Bežné príjmy v € za rok 2020	6 298 057
Bežné výdavky v € za rok 2020	5 949 052

Bývanie a bytový fond

Podľa údajov z SODB (2021) je v Dunajskej Lužnej k 1.1.2021 2 509 domov. Bližšie info o domovom fonde sa nachádza v tabuľkách nižšie.

Tabuľka 17: Informácie o fonde domov v Dunajskej Lužnej, časť 1 (SODB, 2021)

Územná jednotka	Spolu			
Dunajská Lužná	2509			
	Podľa typu domu	Podľa obdobia	Podľa počtu	Podľa formy

		výstavby		podlaží		vlastníctva	
rodinný dom	206 5	pred rokom 1919	24	1 podlažie	103 6	nezistený	40
bytový dom	166	1919 - 1945	57	2 podlažia	121 7	fyzická osoba	220 0
polyfunkčná budova	11	1946 - 1960	88	3 podlažia	152	štát	0
ostatné budovy na bývanie	96	1961 - 1980	30 9	4 podlažia	47	obec	1
neskolaudovaný rodinný dom	3	1981 - 2000	24 9	5 podlaží	31	iná právnická osoba	9
núdzový objekt, neurčený na bývanie	3	2001 - 2010	84 8	6 podlaží	13	cirkev	4
inštitucionálne alebo kolektívne zariadenia	2	2011 - 2015	45 0			zahraničný vlastník	27
ostatné	163	2016 a neskôr	47 2			kombinácia vlastníkov	220
nezistený	0	nezistené	12			bytové družstvo	0
						obchodná spoločnosť	8

Tabuľka 18: Informácie o fonde domov v Dunajskej Lužnej, časť 2 (SODB, 2021)

Územná jednotka		Spolu					
Dunajská Lužná		2509					
Podľa typu vodovodnej prípojky		Podľa plynovej prípojky		Podľa typu kanalizačnej prípojky		Podľa obdobia poslednej rekonštrukcie	
v dome - z verejnej siete	200 6	áno	1785	septik, žumpa	316	pred rokom 1980	10
v dome - vlastná	471	nie	712	prípojka na kanalizačnú sieť	215 3	1980 - 1990	21
mimo domu - z verejnej siete	7	nezistené	12	domáca čistička odpadových vôd	13	1991 - 1995	13
mimo domu - vlastná	5			bez kanalizácie	15	1996 - 2000	45
bez prípojky	2			nezistený	12	2001 - 2005	70
nezistený	18					2006 - 2009	169
						2010 - 2015	154
						2016 a neskôr	101
						bez rekonštrukcie	1912
						nezistené	14

Podľa údajov z SODB (2021) je v Dunajskej Lužnej k 1.1.2021 4 060 bytov. Bližšie info o bytovom fonde sa nachádza v tabuľkách nižšie.

Tabuľka 19: Informácie o bytovom fonde v Dunajskej Lužnej, časť 1 (SODB, 2021)

Územná jednotka		Spolu					
Dunajská Lužná		2509					
Podľa typu domu		Podľa formy vlastníctva		Podľa počtu obytných miestností		Podľa zásobovania vodou	
rodinný dom	21 86	byt obývaný vlastníkom	14 84	1 obytná miestnosť	105	vodovod v byte zo spoločného zdroja	34 52
bytový dom	14 61	byt vo vlastnom rodinnom dome	22 64	2 obytné miestnosti	681	vodovod v byte z vlastného zdroja	58 1
polyfunkčná budova	11 9	obecný byt	21	3 obytné miestnosti	136 1	vodovod mimo bytu	7
ostatné budovy na bývanie	96	služobný byt	4	4 obytné miestnosti	116 4	bez vodovodu	3
neskolaudovaný rodinný	5	družstevný byt	0	5 obytných	514	nezistené	17

dom				miestností		
núdzový objekt, neurčený na bývanie	3	byt v nájme	3	6 obytných miestností	136	
inštitucionálne alebo kolektívne zariadenia	2	iná forma užívania bytu	24	7 obytných miestností	41	
ostatné	18			8 obytných miestností		
	8	nezistený	43		14	
nezistený	0			9 obytných miestností a viac	10	
				nezistený	34	

Tabuľka 20: Informácie o bytovom fonde v Dunajskej Lužnej, časť 2 (SODB, 2021)

Uzemná jednotka	Spolu					
Dunajská Lužná	2509					
Podľa splachovacích záchodov	Podľa kúpelne			Podľa typu kúrenia		Podľa zdroja energie na vykurovanie
splachovací záchod v byte	40		40	ústredné kúrenie		222
	31	vaňa alebo sprchovací kút v byte	36	diaľkové	50	plyn
splachovací záchod mimo bytu	9	bez vane alebo sprchovacieho kúta v byte (nachádza sa na chodbe domu, spoločná)	2	ústredné kúrenie lokálne	25	elektrina
					66	7
bez splachovacieho záchoda	5	bez vane alebo sprchovacieho kúta	7	etážové kúrenie	11	kvapalné palivo
					25	2
nezistený	15	nezistená	15	samostatné vykurovacie teleso	26	pevné palivo
					5	26
				iný	17	solárna energia
				bez kúrenia	2	iný
				nezistený	35	žadny
						2
						nezistený
						35

Občianska vybavenosť a sociálna infraštruktúra

Administratíva a územná samospráva

Obec má občanmi voleného starostu a 11 volených poslancov obecného zastupiteľstva. Funguje tu päť komisií obecného zastupiteľstva, v ktorých sa okrem poslancov združujú aj občania, zástupcovia organizácií a odborníci z rôznych oblastí.

V obci sú činné nasledovné komisie:

- Komisia pre podnikanie, rozpočet, financie a eurofondy
- Komisia výstavby, územného plánovania a verejného poriadku
- Komisia pre životné prostredie a dopravu
- Komisia sociálnych vecí, zdravotníctva, opatrovateľskej služby
- Komisia pre školstvo, kultúru, mládež a šport

V Tabuľke 21 sa uvádza spádovosť obce k 31.12.2021.

Tabuľka 21: Spádovosť obce Dunajská Lužná (Mestská a obecná štatistika, 2022)

Sídlo matričného úradu	Dunajská Lužná
Sídlo pracoviska daňového úradu	Senec

Sídlo spoločného stavebného úradu	Dunajská Lužná
Sídlo pracoviska Obvodného oddelenia policajného zboru	Miloslavov
Sídlo Okresného súdu	Pezinok
Sídlo Okresného riaditeľstva Hasičského a záchranného zboru	Pezinok
Sídlo pracoviska okresného úradu	Senec
Sídlo Územnej vojenskej správy	Bratislava - Nové Mesto
Sídlo územného Úradu práce, sociálnych vecí a rodiny	Senec
Sídlo Obvodného úradu životného prostredia	Senec

Občianska vybavenosť

Obec je kvalitne vybavená množstvom služieb a zariadení. Z dotazníkového prieskumu, ktorý bol podkladom pre vypracovanie PRO obce Dunajská Lužná na roky 2008-2013 vyplývalo, že obyvatelia obce si do veľkej miery želali rozvoj obchodov a služieb. V zmysle predmetného dotazníkového prieskumu sa v rámci PRO Dunajská Lužná na roky 2008-2013 ako jedna z hlavných priorít obce zadefinovala podpora budovania kompletnej siete obchodov a služieb. Táto priorita bola reflektovaná vybudovaním obchodného centra TEMPO, ktoré poskytlo priestor aj rôznym doplnkovým predajňam a službám a vytvorilo približne 60 pracovných a 180 parkovacích miest. Ďalej bol otvorený supermarket COOP Jednota spolu s novým parkoviskom v Nových Košariskách (aj ako reakcia na petíciu občanov v nových Košariskách v súvislosti so zrušením predajne potravín z roku 2006) a aj prevádzka zmiešaného tovaru Samoška v Novej Lipnici. Týmto sa významne zlepšila dostupnosť a kvalita obchodov a služieb poskytovaných v obci. Okrem obecného úradu a vyššie popísaných inštitúcií sa v obci nachádza aj pobočka Slovenskej pošty. Z podnikateľských aktivít sa tu nachádzajú aj:

- advokátske kancelárie
- autobazáre
- autoservisy
- bankomaty
- cestovná kancelária
- čerpace stanice
- detský textil a hračky
- kaderníctva
- kamenárstvo
- kaviarne
- kováčstva a zámočníctva
- kozmetické salóny
- kvetinárstva
- manikúra, pedikúra
- masérske služby
- mäso-údeniny
- Miestne kultúrne stredisko
- nábytok
- Nákupné stredisko Tempo (potraviny, drogéria, vinotéka, fitness, trafika, čistiareň, lekáreň, stávková kancelária, predajňa mobilných telefónov, predajňa oblečenia, starožitnosti atď.)
- pekáraň
- pneuservisy
- pohostinstvá
- potraviny
- práčovňa, čistiareň
- realitné kancelárie
- realizácie záhradných a stavebných úprav
- rybárske a drobnochovateľské potreby
- stavebniny
- stravovacie zariadenia
- štúdio štíhlej línie
- dielňa keramiky
- úprava a oprava odevov, šitie na mieru, krajčírstva
- vinotéka
- záhradkárske potreby
- zberný dvor
- zdravotné stredisko, ambulancie a lekári
- železničná stanica.

Zdravotná a sociálna starostlivosť

Zdravotná starostlivosť

Obec má od roku 2013 otvorené novopostavené Zdravotno-relaxačné centrum (ZRC), ktoré výrazne prispieva ku zlepšeniu kvality zdravotníckych služieb. Je to neštátne zdravotnícke zariadenie zabezpečujúce zdravotnú starostlivosť pre občanov Dunajskej Lužnej, ale aj okolitých obcí. Väčšina ambulancií v ZRC sú visutým pracoviskom Univerzitnej nemocnice s poliklinikou Milosrdní bratia, s.r.o.. Adresa zariadenia je Lipnická 2/A, Dunajská Lužná 90042.

Lekársku starostlivosť v obci poskytujú tieto ambulancie a lekári:

- Praktický lekár pre dospelých (Orechová 666/17, budova ZRC)
- Všeobecný lekár pre deti a dorast (budova ZRC)
- Gynekologicko-pôrodná ambulancia (budova ZRC)
- Ambulancia klinického psychológa (budova ZRC)
- Logopedická ambulancia (budova ZRC)
- Interná ambulancia (budova ZRC)
- Diabetologická ambulancia (budova ZRC)
- Reumatologická ambulancia (budova ZRC)
- Rehabilitačná ambulancia (budova ZRC)
- Zubná ambulancia (budova ZRC, Jarná 64)

V časti obce Nová Lipnica sa nachádza špecializovaná Rehabilitačná nemocnica TETIS, s.r.o., ktorá ponúka komplexnú rehabilitačnú starostlivosť na detskom lôžkovom FRO pre deti od 0 do 18 rokov s neurologickými a ortopedickými diagnózami, poúrazovými stavmi. Rehabilitačná nemocnica má celoslovenskú pôsobnosť a väčšinou prijíma deti v sprievode rodiča. Rehabilitácie pre dospelých sú zabezpečované aj v Zdravotno-relaxačnom centre, ktoré ponúka aj rôzne zdravotné skupinové cvičenia, ako napríklad Pilates a Taijiquan, ale aj tanečné krúžky a gymnastiku. V obci sa nachádzajú dve lekárne, v Zdravotno-relaxačnom stredisku a v nákupnom centre Tempo. V Novej Lipnici má ambulanciu aj veterinárny lekár, MVDr. Jaroslav Belko.

Sociálna infraštruktúra

Obec zabezpečuje v rámci svojich kompetencií sociálne služby pre svojich obyvateľov: základné sociálne poradenstvo, opatrovateľskú službu v domácom prostredí, poskytovanie a rozvoz stravy pre seniorov, pre osamelých seniorov, resp. pre imobilných. Obec má spracovaný Komunitný plán sociálnych služieb obce Dunajská Lužná 2018-2022, ktorý analyzuje aktuálny stav poskytovaných sociálnych služieb ako aj definuje ciele a priority rozvoja sociálnych služieb v obci.

V obci operuje od roku 2016 terénna sociálna pracovníčka, ktorej úlohou je vyhľadávať, diagnostikovať a nachádzať riešenia pre jednotlivcov a rodiny odkázané na pomoc v sociálnej oblasti, pre osoby so zdravotným postihnutím, pre nevládných starších ľudí a ich opatrovateľov v rodine. Poskytuje sociálne poradenstvo v krízových situáciách a následne zabezpečuje potrebné sociálne služby. Po dohode s klientom navrhuje formu sociálnej intervencie a plán ďalších krokov riešenia jeho sociálneho problému. Spolupracuje a sprostredkováva informácie medzi klientmi a inštitúciami v lokalite (obecný úrad, starosta, ZŠ, ZUŠ, ÚPSVR, zdravotné zariadenia a ďalšie štátne, verejné, súkromné a mimovládne inštitúcie). Svoje aktivity koordinuje s vedením samosprávy v obci a s ostatnými zainteresovanými verejnými a neziskovými organizáciami.

Od roku 2000 má na území obce sídlo občianske združenie OMAPO, ktoré poskytuje občanom prepravnú službu a predovšetkým je určená pre zdravotne postihnutých občanov, pre seniorov a pre rodičov s deťmi. Službu využívajú aj občania z okolitých obcí z Kalinkova, Hamuliakova a z Miloslavova. V roku 2003 bolo v obci vybudované Domovské vzdelávacie centrum, ktorého klientmi sú osoby so skončenou ústavnou starostlivosťou a nemajú zabezpečené bývanie a zamestnanie, osoby, ktoré si chcú rozšíriť odbornosť v rôznych profesiách, ako aj deti, ktorých výchova je ohrozená, sú

zneužívané alebo majú poruchy správania. Domovské vzdelávacie centrum im poskytuje sociálnu pomoc a humanitárnu starostlivosť (Jánošíková). Nachádza sa tu aj Charitný dom pre rehoľné sestry, v ktorom je zriadený Konvent blahoslavenej Imeldy s kapacitou 80 miest (Nové Košariská).

Obec Dunajská Lužná aktuálne zabezpečuje poskytovanie domácej opatrovateľskej služby na základe zmluvy s neverejným poskytovateľom sociálnych služieb a to organizáciou RUŽOVÁ ZÁHRADA n. o. Potreba domácej opatrovateľskej služby má narastajúci charakter. Obec má zo zákona povinnosť vykonávať posudkovú činnosť pre účely sociálnych služieb. Celý posudkový proces od podania žiadosti po vydanie rozhodnutia o odkázanosti trvá približne dva týždne. Obec zároveň posudzuje aj odkázanosť pre účely umiestnenia v zariadení pre seniorov, v zariadení opatrovateľskej služby a v dennom stacionári.

Vzdelávacie inštitúcie

História školstva v Dunajskej Lužnej

V kronike niekdajšej obce Schildren/ Dénesd, dnešná časť Jánošíková, je uvádzané, že po vzniku 1. Československej republiky už boli v obci štyri triedy ľudovej školy s vyučovacím jazykom nemeckým. V slovenskom jazyku sa začalo vyučovať až po ukončení 2.svetovej vojny. Nárastom počtu školopovinných detí sa postavili dve ďalšie vyučovacie miestnosti a v šesťdesiatych rokoch sa vybudovali dva pavilóny novej školy. V školskom roku 1945-46 bola zriadená národná škola s vyučovacím jazykom slovenským v bývalej budove kláštora sestier sv. Kríža vo vtedajšej obci Jánošíková. V tejto škole boli len 4 triedy a tieto časom pre postupujúce triedy do vyšších ročníkov nepostačovali. V roku 1953-54 bola v obci slávnostne otvorená osemročná stredná škola. Keďže školu navštevovali žiaci zo susedných obcí Rovinka a Kalinkovo, počet žiakov stúpala a v ročníkoch 6. -8. sa vytvárali dve paralelné triedy. Budova školy sa v roku 1954 rekonštruovala a rozšírila o dve triedy, na 6 tried. Naďalej sa vyučovalo i v starej škole pri evanjelickom kostole a jedna trieda bola umiestnená v budove pri kaplnke sv. Martina v časti Nové Košariská (súp. č. 62). Prvé správy o zriadení nemeckej evanjelickej školy pri farnosti v bývalom Mischdorfe a dnešných Nových Košariskách sú z roku 1793. Škola bola v roku 1870 obnovená, ako jednotriedna a v roku 1905 prestavaná (Mária Ducková Adamcová, 2005).

Predškolská starostlivosť

Materská škola v Dunajskej Lužnej sa nachádza na štyroch pracoviskách. Na Brezovej ulici č. 738/27, kde je aj riaditeľstvo MŠ a ďalej na troch elokovaných pracoviskách na Lipnickej ulici č. 394/118, 3155/118A a 417/72. Materskú školu navštevuje cca 200 detí, o ktoré sa stará 19 pedagogických a 7 nepedagogických zamestnancov. Prevádzka MŠ je od 6:45 do 16:45 hod.

Pre nepostačujúcu kapacitu bol v decembri v roku 2013 skolaudovaný nový objekt materskej školy, postavený ako modulový systém na Lipnickej ul. č. 3155/118 A, ktorý je rozšíreným pracoviskom MŠ na Lipnickej ul. č.394. Tento objekt bol v roku 2018 nadstavený o 1 nadzemné podlažie.

Materská škola Brezová 738/27 Dunajská Lužná, www.msdl.sk, zriaďovateľ: Obec Dunajská Lužná

Tabuľka 22: Údaje o počte detí v Materskej škole Brezová

	Stav k 15. 9. 2020					Stav k 31. 8. 2021					Z toho Predškolační	
	Počet tried	Z toho špec. tried.	Počet detí	Z toho v špec. tried.	Z toho integ.	Počet tried spolu	Z toho špec. tried.	Počet detí spolu	Z toho v špec. tried.	Z toho integ.	5-6 r.	Z toho PPV
3-ročné		0	59	0	0		0		0	0		
4-ročné		0	86	0	0		0		0	0		

5 ročné		0	80	0	0		0		0	0		
6 ročné		0	36	0	0		0		0	0		
7 ročné			2									
Spolu	13	0	263	0	0	13	0	263	0	0	91	9

Tabuľka 23: Údaje o zamestnancoch v Materskej škole Brezová

Počet pedag. zamestn.	Počet nepedag. zamestn.	Znížený úväzok-ekonom-hospod. úsek	Na dohodu	Spolu
27	11	2	3	43

Tabuľka 24: Údaje o plnení kvalifikačného predpokladu pedagogických zamestnancov v Materskej škole Brezová

Počet	kvalifikovaní	nekvalifikovaní	Dopĺňajú si kvalifikáciu
učiteľov	24	3	3
asistentov učiteľa	0		
špeciálny pedagóg	0		
spolu	24	3	3

Riaditeľka materskej školy - pedagogický zamestnanec s prvou atestáciou.

Zástupkyne riaditeľky materskej školy – pedagogický zamestnanec s prvou atestáciou. Učiteľky materskej školy – kvalifikované -stredné pedagogické vzdelanie, vysokoškolské vzdelanie prvého a druhého stupňa, prvá a druhá atestácia, nekvalifikované-dopĺňujúce si kvalifikáciu.

Informácie o priestorových podmienkach a materiálno-technických podmienkach materskej školy

- Súčasťou Materskej školy Brezová 738/27 (3 triedy) sú 4 elokované pracoviská :
 - MŠ Lipnická 417 – (3 triedy, 1 telocvičňa)
 - MŠ Lipnická 394 - (1 trieda, 1herňa)
 - MŠ Lipnická 3155/118A – (4 triedy)
 - MŠ Orechová 3954/105 - (2 triedy)
- Priestorové vybavenie- priestorové vybavenie MŠ spĺňa požiadavky na ich prevádzkovanie
 - počet tried: 13
 - počet spální: 9 (v 4 triedach nie je samostatná spáľňa, rozkladajú sa ležadlá na spanie v herniach).
- Materiálne zabezpečenie výchovno-vzdelávacieho procesu
 - učebné pomôcky, didaktické hračky , výtvarný a pracovný materiál boli v priebehu školského roka kupované a vymieňané podľa potreby.
- Prostredie materskej školy bolo skvalitnené
 - Opravy preliezok - revitalizovanie školských dvorov na jednotlivých elokovaných pracoviskách,
 - Prostredie materskej školy elokované pracovisko Orechová bolo doplnené zakúpením didaktických materiálov pre deti na výchovno-vzdelávací proces.
- Využitie finančných prostriedkov z 2 % daní z príjmu
 - Vyhotovenie a montáž besiedky – altánku,
 - Vyhotovenie a montáž lavičiek a stola do altánku / spolu 2180 eur/,

- o Materská škola bude naďalej získavať finančné prostriedky z 2 % daní z príjmu a iných zdrojov k zlepšeniu materiálno-technického zabezpečenia školy.

V územnej pôsobnosti obce poskytuje predprimárne vzdelávanie **Cirkevná Materská škola Madony Žitného ostrova** (CMS MŽO) na adrese Jánošíkovská 465/5. CMŠ ZMO začala svoju prevádzku v roku 2013 ako elokované pracovisko Cirkevnej materskej školy blahoslavenej Imeldy v Košiciach. Od septembra roku 2014 je samostatnou inštitúciou, ktorej zriaďovateľom je Kongregácia sestier dominikánok blahoslavenej Imeldy. Sestry reagovali na výzvu rodičov z Dunajskej Lužnej, aby sa v obci zriadila plno-organizovaná CMŠ. Tento projekt výrazne podporila aj farnosť Dunajská Lužná. Patrónkou školy je Madona Žitného ostrova. Od začiatku svojej existencie mala CMŠ v prevádzke 2 triedy, no v súčasnosti budova prešla rekonštrukciou, na základe ktorej sa zvýšila jej kapacita. Momentálne sú v prevádzke 4 základné triedy a 1 dočasná, ktorá je zriadená pre deti z Ukrajiny. Budova CMŠ sa nachádza na strategicky výhodnom mieste – v centre obce Dunajská Lužná (CMS MŽO, 2022).

Základné školstvo

Základná škola, Školská 257, Dunajská Lužná, zriaďovateľ: obec Dunajská Lužná

Na Školskej 257 sa nachádza základná škola (ZŠ), ktorej zriaďovateľom je od roku 2002 obec Dunajská Lužná. Tabuľky 25, 26 a 27 poskytujú bližší prehľad o počtoch žiakov a personálu základnej školy. Vzhľadom na neustále stúpajúci počet obyvateľov, stúpa aj počet žiakov ZŠ. Kapacita školy, ako aj školskej jedálne tvoria jedno z výziev pre obec v najbližších rokoch, ktorej sa aktívne venuje. Popri základnej škole sa nachádza aj školská jedáleň a vývarovňa, ktorá je samostatným právnym subjektom. Škola je aktívna, jej pedagógovia sa kontinuálne vzdelávajú na rôznych kurzoch, školeniach a seminároch. V marci 2014 schválilo obecné zastupiteľstvo uznesením č. 2014/03-03 rozšírenie kapacity ZŠ formou modulovej prístavby s 8 triedami. Projekt bol financovaný dotáciou Ministerstva školstva, vedy a výskumu SR.

Základná škola organizuje alebo sa aktívne zapája do množstva aktivít (z ktorých však mnohé sa nemohli uskutočniť ako dôsledok pandémie v rokoch 2020 – 2022):

- Výlety, poznávacie exkurzie
- Výstavy
- Prednášky
- Besedy
- Workshopy
- Divadelné predstavenia
- Koncerty
- Tvorivé dielne
- Účasť na miestnych kultúrno-spoločenských podujatiach
- Verejnoprospešné aktivity (pravidelné brigády žiakov v školskom parku a na priestoroch v okolí školy)
- Školské rozhlasové relácie (len pre 1. stupeň, venované aktualitám zo života školy - minimálne raz za mesiac)
- Projektové vyučovanie (Deň mlieka)
- Ostatné aktivity (výroba tričiek a mikín na pamiatku pre žiakov 9. ročníka, fotografovanie žiakov 1. ročníka so šlabikárom, Mikulášska zbierka sladkostí pre deti zo sociálne slabších rodín na východnom Slovensku, zápis do 1. ročníka)
- Vzdelávanie zamestnancov (funkčné vzdelávanie vedenia školy, adaptačné vzdelávanie pre začínajúcich pedagógov, kvalifikačné vzdelávanie učiteľov).

Tabuľka 25: Údaje o žiakoch školy za školský rok 2020/2021

Ročník	Stav k 15.9.2020						Stav k 30.6.2021							
	Počet tried	Z toho špec. tried	Z toho v špec. triedach	Z toho integ.	Počet odd. ŠKD	Počet žiakov v ŠKD	Počet tried	Z toho špec. tried	Počet žiakov	Z toho v špec. triedach	Z toho integ.	Počet odd. ŠKD	Počet žiakov v ŠKD	
1.	6	0	0	0	4	99	6	0	115	0	0	4	99	
2.	5	0	0	1	4	103	5	0	118	0	1	4	103	
3.	6	0	0	5	4	88	6	0	125	0	5	4	88	
4.	5	0	0	3	4	93	5	0	119	0	3	4	93	
5.	4	0	0	8	0	0	4	0	94	0	8	0	0	
6.	4	0	0	8	0	0	4	0	96	0	8	0	0	
7.	4	0	0	10	0	0	4	0	79	0	10	0	0	
8.	3	0	0	10	0	0	3	0	72	0	10	0	0	
9.	3	0	0	8	0	0	3	0	61	0	8	0	0	
Spolu	40	0	0	53	16	383	38	0	878	0	53	16	383	

Tabuľka 26: Údaje o počte zapísaných žiakov do 1. ročníka ZŠ

Počet žiakov	Z celkového počtu zapísaných					Počet tried
Spolu	Nastúpi	Odklady	Neprijatí	Dievčatá /zápis/	Nezaškolení v MŠ	Samostatne
141	118	19	4	66	3	6

Tabuľka 27: Údaje o fyzickom počte zamestnancov (číslo za „+“ udáva zamestnancov, ktorí danú činnosť vykonávajú ako druhú funkciu a preto sa do celkového počtu nerátajú, do celkového počtu boli rátaní v hlavnej kategórii svojej činnosti)

ZŠ	Počet	ŠKD	Počet	Spolu celá škola
Spolu zamestnanci	81+6	Spolu zamestnanci	17	99+6
Pedag. zamestnanci	60	Pedag. zamestnanci	16	76
- Učítelia	58			
- Špeciálny pedagóg	2			
Asistenti	5+2			5+2
- Asistent žiaka	1			1
- Asistent učiteľa	4+2			4+2
Odborní zamestnanci	1			1
- Psychologička	1			1
Nepedagogickí zamestnanci	13+2	Nepedagogickí zamestnanci	1	14+2
- Upratovačky	6+1	Upratovačky	1	7+1
- Školník	2			2
- Tajomníčka	1			1
- Ekonómka	1			1
- Vrátnička F	1			1
- Personalistka a mzd. účtovníčka	1			1
- Dozor v telocvični	1+1			1+1
MD	2	MD	1	3

Z toho dôchodcovia	5	Z toho dôchodcovia	0	5
- Invalidný	1			1
- Starobný	3			3
- Výsluhový	1			1
Z toho študujúci	3	3		6
Adaptačné vzdelávanie	2	Adaptačné vzdelávanie	4	6
- Učítelia	1			1
- asistenti	1			1
		- vychovávateľa	4	4

Základná umelecká škola, zriaďovateľ: obec Dunajská Lužná

Základná umelecká škola (ZUŠ), založená 1.9.1990. Sídli v areáli základnej školy, v bloku A a v Miestnom kultúrnom stredisku z dôvodu nedostatku kapacity v ZŠ. Zriaďovateľom ZUŠ je obec Dunajská Lužná. Na ZUŠ sa vyučujú štyri umelecké odbory, ktoré v školskom roku 2020/2021 navštevovalo 275 žiakov. ZUŠ mala v školskom roku 2020/2021 13 pedagogických zamestnancov z celkového počtu 16 zamestnancov. Bližšie informácie o počtoch žiakov sa nachádzajú v tabuľkách 28 a 29.

Tabuľka 28: Údaje o počtoch žiakov ZUŠ v školskom roku 2020/2021

Odbor	Počet žiakov
Hudobný	109
Tanečný	70
Výtvarný	86
Literárno-dramatický	10
Spolu	275

Tabuľka 29: Prehľad o zamestnancoch ZUŠ v školskom roku 2020/2021

Počet všetkých zamestnancov	Z toho pedagóg.	Kvalifik.	Nekvalifik.	Z toho dôchodcov	Správni zamestnanci	Z toho dôchodcov
16	13	12	1	2	3	1

ZUŠ je aktívna pri prezentácii na verejnosti, avšak v školskom roku 2020/2021 z dôvodu pandemických opatrení nebolo možné realizovať mnohé samostatné umelecké podujatia ani spolupracovať na mnohých podujatiach s obcou a miestnymi organizáciami. Výtvarníci sa zúčastnili na súťaži „Lidice“ so ziskom zlatej medaily, v súťaži „Rodný kraj M. R. Štefánika“, ktorý usporiadal Spolok rodákov M. R. Štefánika – pobočka v Dunajskej Lužnej, získali niekoľko ocenení. Tanečný odbor reprezentoval školu pri príležitosti sviatku „Deň rodiny“.

V rámci kontinuálneho vzdelávania riaditeľka ZUŠ sa zúčastňuje rozširujúceho vzdelávania vedúcich riadiacich zamestnancov organizovaných Metodicko-pedagogickým centrom. Adaptačné vzdelávanie absolvoval jeden pedagogický zamestnanec ZUŠ. V rámci Plánu profesijného rozvoja podľa novej legislatívy pedagogickí zamestnanci ZUŠ absolvovali naplánovaných 5 hodín aktualizácie vzdelávania.

Šport

V obci sa nachádza množstvo športovísk a klubov, ktoré ponúkajú široké spektrum možností športového vyžitia. V roku 2014 bol po prestavbe slávnostne otvorený zrekonštruovaný futbalový štadión a zároveň vzniklo Národné tréningové centrum Slovenského futbalového zväzu (SFZ),

zamerané najmä na rozvoj ženského a mládežníckeho futbalu. SFZ prostredníctvom rozvojového programu UEFA HatTrick III, obec a súkromný investor Malý Dunaj s.r.o. investovali do komplexnej rekonštrukcie štadióna, osvetlenia, tribúny a výstavby novej tribúny, ktorá začala v roku 2013. V druhej etape bude spoločnosťou Malý Dunaj s.r.o. zabezpečená výstavba areálu na ploche súčasných tenisových kurtov a na asfaltovej ploche pri štadióne (kompenzácia zabezpečenia investície), kde sa bude nachádzať park, rehabilitačná a športová hala, hotel, detské ihriská, obchodné priestory a dopravná infraštruktúra. Výstavba nového mini futbalového ihriska s umelou trávou a rekonštrukcia existujúceho multifunkčného ihriska boli financované aj z prostriedkov obce, dotácie a občianskym združením „Mladí športovci“ v rámci projektu „Revitalizácia parku, spevnených plôch s detským ihriskom a rekonštrukcia multifunkčného ihriska v obci Dunajská Lužná“.

Zoznam športovísk

- Dve zatravnené futbalové ihriská
- Mini futbalové ihrisko s umelou trávou
- Multifunkčné ihrisko
- Tenisové kurty pri tenisovej akadémii za hrádzou
- Strelnica
- Bikrosový areál
- Telocvičňa základnej školy
- Vonkajšie ihriská v areáli ZŠ
- Telocvičňa Medeola v zdravotno-relaxačnom centre
- Fitness centrum v nákupnom centre Tempo
- Dunajská cyklistická cesta na hrádzi

Zoznam športových klubov a organizácií

- Bedmintonový oddiel „BOBOR“ pri ZŠ
- ITF TAEKWON-DO Slovakia
- LINKA BOX-SK Dunajská Lužná
- Miesta organizácia Slovenského rybárskeho zväzu
- Obecný futbalový klub OŠK Dunajská Lužná
- Poľovnícka spoločnosť Pridunajsko
- Stolno-tenisový oddiel OŠK Dunajská Lužná
- ŠK BMX Dunajská Lužná
- ZO chovateľov poštových holubov

Kultúra a kreatívny priemysel

Obec a jej obyvatelia žijú bohatým kultúrnym a spoločenským životom, ktorý je sústredený hlavne v Miestnom kultúrnom stredisku (MKS). Miestne kultúrne stredisko bolo znovuo tvorené po prístavbe a rekonštrukcii v roku 2008, slúži ako viacúčelové zariadenie, ktoré poskytuje všetkým občanom a organizáciám kultúrne, spoločenské i komerčné služby. Konajú sa tu obecné aj súkromné akcie, vernisáže, divadelné, tanečné, hudobné predstavenia, koncerty, plesy, zábavy, výchovno-vzdelávacie akcie, kultúrno-spoločenské a iné podujatia. Galéria v priestoroch starej sály poskytuje možnosť výstav umeleckých diel a exteriér MKS ponúka relatívne veľké átrium. V MKS sa nachádzala obecná knižnica do roku 2016. Z nedostatočných kapacít v ZŠ, alebo MŠ, boli tieto priestory poskytnuté týmto inštitúciám ako elokované pracovisko. Obec pravidelne vydáva časopis, obecný štvrťročník Lužniansky spravodaj, v ktorom informuje o významných udalostiach, dianí v obci ako aj o jej histórii a iných zaujímavých témach. Celkovo sa v obci počas celého roka koná množstvo kultúrnych, spoločenských a športových podujatí pre všetky vekové a záujmové skupiny. Obec je známa svojimi kultúrnymi a spoločenskými podujatiami, bohatou históriou a náboženskými tradíciami.

Kováčske remeslo a umelecké kováčstvo: Jednou z významných tradícií kultúrneho a historického dedičstva v obci, je tradícia rómskeho kováčskeho remesla, ktorá siaha až do 18. storočia. Výrobky kováčov z Dunajskej Lužnej zdobia viaceré významné historické a kultúrne pamiatky po Slovensku, ale aj v zahraničí. V roku 1999 bol otvorený kováčsky dvor Hefaiston s trvalou expozíciou a každoročne sa tu koná Európske Rómske kováčske sympóziium. Lužnianski kováči sú združení do Kováčskeho cechu, ktorý udržiava túto tradíciu v obci (Kozová, a iní, 2011).

Kniežacie mohyly: Archeologické nálezisko- mohylové pohrebisko a sídlisko patrí medzi významné archeologické náleziská pochádzajúce z praveku, konkrétne zo staršej doby železnej – halštatskej. Mohyly sa nachádzajú v miestnej časti Nové Košariská a ich prieskum bol vykonaný v rokoch 1960 – 1967 pani Magdalénou Pichlerovou. Ďalšie výskumy, ktoré podrobnejšie dokumentovali a rekonštruovali aj sídliskové objekty, boli vykonané v rokoch 2002 a 2005. Výstupom z týchto výskumov je publikácia „Dunajská Lužná v praveku“ od autorov pána Radoslava Čambala a Miloša Gregora. Veľký potenciál kniežacích mohýl nie je v súčasnosti vôbec využitý, dokonca v niektorých lokalitách náleziska prebieha výstavba rodinných domov. Táto výstavba ich nenávratne poškodí respektíve z veľkej miery znemožní ďalšie výskumné alebo náučno- propagačné aktivity.

Rezbárska galéria v parku: Galéria v parku vznikala postupne, potom, čo pán Juraj Mertiš v spolupráci s obcou začal v roku 2002 organizovať Rezbárske sympóziá. V Galérii boli umiestnené diela vytvorené počas týchto sympózií. Diela sú zamerané hlavne na deti a rozprávkovou formou sa ich snažia vychovávať a vzbudiť v nich vzťah k hodnotám a k umeniu. V súčasnosti sa Galéria nedostatočne udržiava. Mnohé diela pána Juraja Mertiša sú v interiéroch obecného úradu, Miestneho kultúrneho strediska, v základnej škole apod.

Náučný historicko-prírodný chodník: Historické, kultúrne a prírodné pozoruhodnosti obce Dunajská Lužná dôkladne mapuje Náučný chodník spolu s brožúrkou, ktorá tvorí jeho textového sprievodcu a bola zostavená pani prof. Máriou Kozovou a pánom Viliamom Stockmannom. Náučný chodník bol zrealizovaný v roku 2011 s finančným príspevkom získaným z grantového programu Nadácie Orange „Šanca pre Váš región 2011“. Hlavným cieľom Náučného chodníka je zvýšiť povedomie občanov obce, ale aj jej návštevníkov, v oblasti prírodnej, kultúrnej a historickej. V obci sa pravidelne konajú viaceré podujatia s náboženskou a kultúrnou tradíciou.

Niektoré významné podujatia:

- Deň rodiny
- Deň obce
- Deň učiteľov
- Deň Rómov
- Deň sv. Huberta
- Divadlá pre dospelých a divadielka pre deti
- Hudobné večery a koncerty v MKS
- Dni Jablák – Jablkové hodovanie
- Európske Rómske kováčske sympóziium
- Fašiangové slávnosti – zabíjačkové hody
- Jánske ohne
- Mikulášske a vianočné podujatia pre deti
- Vianočné posedenie seniorov
- Novoročné plávanie otužilcov
- Okresná poľovnícka výstava
- Plesy (školský, OFK, Farský atď.)
- Pondelky pre seniorov
- Púť k Madone Žitného ostrova a iné púte
- Spomienkové slávnosti – výročia spojené s M.R. Štefánikom
- Stavanie mája
- Stretnutia rodákov (Terchová, Myjava, Košariská, Priepasné)
- Vianočné trhy

Spolky, organizácie, kluby a združenia

Miestne kultúrne stredisko (MKS) Dunajská Lužná bolo otvorené v roku 2008 po rozsiahlej rekonštrukcii a dostavbe novej časti. Toto viacúčelové zariadenie poskytuje všetkým občanom a organizáciám kultúrne, spoločenské i komerčné služby. Konajú sa tu obecné aj súkromné akcie,

venisáže, divadelné, tanečné, hudobné predstavenia, koncerty, plesy, zábavy, výchovno-vzdelávacie akcie, kultúrno-spoločenské a iné podujatia. Súčasťou objektu je aj obecná knižnica, kde sa nachádza približne 6000 titulov (od roku 2017 je knižnica dočasne zatvorená).

Medzi pravidelné aktivity v MKS patrí cvičenie Bodywork, DRAGON Taekwon-Do Academy Dunajská Lužná a Tanečná skupina CLIS.

Na území obce pôsobia nasledujúce organizácie a združenia:

- Bedmintonový oddiel BOBOR pri ZŠ
- COOP Jednota SD, Dozorný výbor Dunajská Lužná
- Detský folklórny súbor PRVOSIENKA
- Domovské vzdelávacie centrum, n. o
- EKUMENA - ženský spevácky zbor
- HENKYHO JAZDCI – HENKY Riders Dunajská Lužná
- HOKEJBALOVÝ klub pre dospelých
- CHARTIKANO, o. z.
- DRAGON TAEKWONDO ACADEMY DL
- Jednota dôchodcov na Slovensku
- Liga proti rakovine plus
- LINKA BOX-SK, o. z.
- MERTUŠ Juraj
- Miestny odbor Matice slovenskej
- OFK Dunajská Lužná, o. z.
- OMAPO, občianske združenie
- Senior klub
- Slovenský červený kríž
- Slovenský rybársky zväz
- Slovenský zväz záhradkárov ZO 6-37
- Slovenský zväz žien
- Spolok rodákov Milana Rastislava Štefánika, Košariská – pobočka Dunajská Lužná
- Stolnotenisový oddiel Dunajská Lužná
- ŠK BMX, o. z.
- Základná organizácia chovateľov poštových holubov
- Združenie detí a mládeže OSTROV, o. z.
- Zelená Dunajská Lužná, o. z.
- Florbalový klub OZ Sokolík

Pamätihodnosti a kultúrne dedičstvo

V obci sa nachádza niekoľko objektov, zapísaných v Ústrednom zozname kultúrnych pamiatok:

- Evanjelický kostol v miestnej časti Nové Košariská z roku 1814
 - Evanjelický kostol bol postavený v roku 1814 v klasicistickom štýle. V roku 1999 si obec pripomenula 185. výročie posviacky chrámu.
- Hornožitnoostrovská protipovodňová hrádza z konca 19. storočia
- Rímsko-katolícky kostol Povýšenia sv. Kríža v časti Jánošíková z roku 1797
 - Kostol dal postaviť v roku 1786 opät Daniel Somogyi na mieste gotického kostola z 13. storočia. Dostavaný bol v roku 1797 s patrocíniom Povýšenie sv. Kríža. Kostol získal vzácnu sochu Panny Márie s dieťaťom od mníchov z kláštora Celldömölk, ktorí utiekali pred Turkami. Do roku 1975 bol aj pútnickým kostolom, púte boli obnovené v roku 1995.
- Rímsko-katolícky kostolík sv. Martina z 13. storočia v časti Nové Košariská
 - K neoddeliteľným pamiatkam obce patrila do roku 1984 rímskokatolícky gotický kostol sv. Martina, postavený v prvej polovici 13. storočia, ktorý bol v roku 1770 prestavaný na barokový. V roku 1854 vyhorel spolu s celou dedinou. Zachovalo sa iba presbytérium (miesto pri hlavnom oltári kostola). Na jeho mieste stojí kaplnka sv. Martina.

Ďalšie pamiatky a hodnotné objekty v obci sú:

- Bývalý kláštor sestier sv. Kríža z roku 1908, dnešná cirkevná MŠ
- Drevená socha Blahoslavennej Panny Márie alebo aj Madona Žitného ostrova, ktorá pochádza z 12 – 13. storočia

- Kaplnka na pamiatku ústupu cholery na Orechovej ulici v Jánošíkovej
- Kaplnka pomáhajúcej Panny Márie na križovatke Hlavnej a Jánošíkovskej ulice
- Kaplnka Sv. Jána Nepomuckého na konci Jánošíkovskej ulice
- Kniežacie mohyly zo staršej doby železnej v Nových Košariskách
- Lurdská jaskyňa pri rímsko-katolíckom kostole z roku 1928
- Neogotická zvonica v Novej Lipnici z roku 1864
- Pamätník M.R. Štefánika pred evanjelickým kostolom
- Rezbárska galéria v parku na Jánošíkovskej ulici
- Svoradov dvor – bývalé hospodárske zázemie internátu z 1926-1930

Bližšie informácie o historických a kultúrnych pamiatkach sú podrobne popísané v Textovom sprievodcovi po náučnom chodníku – Historické, kultúrne a prírodné pozoruhodnosti obce Dunajská Lužná (Kozová, a iní, 2011).

Cestovný ruch a rekreácia

Ako už bolo spomenuté v predchádzajúcich kapitolách, obec ponúka široké spektrum možností športového vyžitia. Okrem toho má obec aj veľký potenciál pre rozvoj cestovného ruchu a rekreácie. V lete sú na rekreáciu domácimi, ale aj návštevníkmi z Bratislavy a okolitých obcí, využívané umelé štrkoviská v Rovinke a miestnej časti Nové Košariská. Kvôli rýchlej a rozsiahlej výstavbe v okolí jazier, je v súčasnosti bezproblémový prístup k vodnej ploche v k.ú. Nové Košariská už len zo severozápadnej strany a od reštaurácie na južnej strane (kde je však súkromná spoplatnená pláž). Na brehu jazera sa nachádzajú služby základnej vybavenosti ako bufety, reštaurácia, požičovňa vodných bicyklov, beach volejbalové ihrisko a v blízkosti je aj parkovisko. Parkovisko je spoplatnené, neupravené a najmä v suchom období prašné. Množstvo áut parkuje aj popri oboch okrajoch cesty č. III/0632, ktorá je spojnicou Dunajskej Lužnej s okolitými obcami, ako aj s okresným mestom Senec. Najmä v letných mesiacoch sa v okolí jazier, práve na spomínanej ceste, tvoria v poobedných hodinách zápchy trvajúce aj niekoľko desiatok minút. Prístup k vode a brehy jazera celkovo sú v neupravenom stave a pravdepodobne nie sú schopné z dlhodobého hľadiska znášať tak veľký nápor návštevníkov ako v súčasnosti.

Pre obyvateľov a návštevníkov obce ponúka prierez prírodou, históriou, ale aj súčasnosťou obce náučný chodník Historické, kultúrne a prírodné pozoruhodnosti obce Dunajská Lužná, ktorý sa v inie takmer celým intravilánom Dunajskej Lužnej.

Pôvodne plánovaná lokalita za hrádzou, ktorá bola plánovaná ako rekreačná oblasť zatiaľ nebola komplexne prepojená, nachádza sa tam však viacero rekreačných aktivít pre občanov a návštevníkov obce: strelnica, bikrosová dráha, tenisová akadémia, motokrosová dráha. Územný plán počíta v lokalite za hrádzou s prevažujúcou výstavbou rekreačných chat na doplnkové bývanie. Obecné zastupiteľstvo dalo podnet na stavebnú uzáveru v danej lokalite, avšak neschválil ju stavebný úrad. V predmetnej lokalite bolo v roku 2014 vydané územné rozhodnutie na výstavbu infraštruktúry a komunikácií.

Ako perspektívne riešenie rekreácie pre obyvateľov sa javí sprietočnenie starých dunajských ramien, ktoré na to určuje aj Územný plán regiónu – Bratislavský samosprávny kraj. Ku koncu roka 2013 bolo uskutočnené rokovanie s Vodohospodárskou výstavbou, kde bol prezentovaný tento zámer. Jedná sa o staré ramená od starého toku, okolo tzv. včelína, cez jarok okolo vojakov, až po ochrannú hrádzu pri poľovníckej strelnici, kde by sa mala voda odkloniť smerom na Kalinkovo, okolo ihriska smerom na Hamuliakovo. Projekt by mal byť financovaný štátom, ako kompenzácia za záber pozemkov pod obchvatom R7.

Medzinárodný kontext a partnerstvá

Dunajská Lužná je súčasťou Mikroregiónu Pridunajsko, ktorý združuje obce Hamuliakovo, Kalinkovo, Miloslavov a Dunajská Lužná. V rámci Mikroregiónu má obec družbu s mestečkom Stara Pazova, v Srbskej autonómnej oblasti Vojvodina. Obec nemá ďalšie oficiálne partnerstvá, ale udržuje živé a veľmi intenzívne vzťahy s obcami odkiaľ pochádzajú obyvatelia, ktorí sa do obce prisťahovali po II. svetovej vojne: Priepasné, Košariská, Terchová. V týchto sídlach sa pravidelne konajú stretnutia rodákov a usporadúvajú sa vzájomné návštevy obyvateľov a zástupcov obce.

Identita

Dunajská Lužná, Dunaj a lužné lesy už oddávna tvorili charakter územia horného Žitného ostrova a dodávali mu typický ráz. Už od 13. a 14. storočia sa na územie dnešnej obce postupne sťahovalo nemecké obyvateľstvo, tzv. karpatskí Nemci. Po skončení II. svetovej vojny sa muselo nemecké a časť maďarského obyvateľstva odsťahovať. Po roku 1945 sa do obce nasťahovali hlavne obyvatelia z podbradlianskeho a podjavorinského kraja – Košariská – Priepasné, Bzince pod Javorinou, Lubina a z obcí severného Slovenska – Terchovej a Veľkej Lipnice (dnes súčasť Poľska) (Kozová, a iní, 2011).

Dunajská Lužná je teda multietnická obec, v ktorej žijú ľudia slovenskej, nemeckej, maďarskej a rómskej národnosti a rôznych náboženstiev. Nie je to tak dávno čo bolo, najmä u staršej generácie obyvateľov, cítiť delenie podľa miestnych častí na Jánošíkovčanov, Lipničanov a Košarišťanov. V súčasnosti je obec v podvedomí obyvateľov delená skôr na Lužňanov – „starousadlíkov“ a „novoprisťahovalcov“, predovšetkým kvôli blízkosti Bratislavy. Ako môžeme vidieť z predchádzajúcich analýz, obyvateľov spája množstvo kultúrnych, športových a spoločenských podujatí. Napriek tomu však môžeme konštatovať, že obec pozvoľne stráca časť svojej niekdajšej identity. V súčasnosti je stále ťažšie precítiť Genius Loci, tzv. ducha miesta obce ako takej, ktorého asi najsilnejšie zasiahla extenzívna výstavba, prudký územný rozvoj sídla a významné demografické zmeny, ktoré sa udiali za pomerne krátky čas. V „satelitoch“, akým sa Dunajská Lužná v posledných rokoch stáva, sa investičné zámery prejavujú mnohokrát radikálne, a to najmä kvôli rozsiahlemu a nedostatočne koordinovanému rozvoju, resp. výstavbe a s tým spojeným rozrastaním sa do okolitej krajiny.

V takýchto prípadoch je bežné, že dochádza k narušeniu až strate sídelnej identity, porušeniu siluety obce, historicko-kultúrnej continuity vývoja, architektonicko-urbanistického výrazu, ako aj materiálnej histórie obce a jej mierky, v ktorej sa nové časti nestíhajú plnohodnotne začleniť do urbanistickej štruktúry a organizmu obce. Samotná obec zápasí s problémom zabezpečiť adekvátne služby a občiansku vybavenosť jej obyvateľom, najmä z dôvodu zmenených socio-ekonomických, kultúrnych a priestorových podmienok. Tieto zmeny taktiež výrazným spôsobom vplyvajú k izolácii nových od pôvodných častí obce. Správnou koordináciou územného rozvoja a obecných aktivít je nevyhnutné dbať o nie len fyzické, ale aj sociálne začlenenie novovzniknutých častí do pôvodných štruktúr obce a zachovať si typický ráz, aby sa Dunajská Lužná nestala len jednou z množstva satelitov pri Bratislave.

1.2 ÚZEMNO-TECHNICKÁ ANALÝZA

Táto kapitola obsahuje informácie o základnom priestorovom usporiadaní, technickej infraštruktúre a doprave v území.

Základná charakteristika obce z pohľadu širších vzťahov

Obec Dunajská Lužná leží na juhozápade Slovenska na Podunajskej rovine, ktorá je časťou Podunajskej nížiny, najsuchšieho, najsnežnejšieho, najteplejšieho a zároveň aj najveternejšieho miesta na Slovensku. Kataster obce je rovinatého charakteru, keďže nadmorská výška sa pohybuje

medzi 120 až 131m.n.m. (Dunajská Lužná, 2011) Administratívne spadá obec pod okres Senec (úroveň LAU 1), do Bratislavského samosprávneho kraja (úroveň NUTS 3), ktorý je jej najvyššou nadradenou územnou jednotkou.

Dunajská Lužná patrí do metropolitného územia aglomerácie Viedeň – Brno – Bratislava – Győr. Katastrom obce prechádza podľa Koncepcie územného rozvoja Slovenska Žitnoostrovská rozvojová os druhého stupňa (Bratislava – Dunajská Streda). Kataster obce má rozlohu 2695,29ha a susedí s deviatimi katastrami: Podunajské Biskupice, Rovinka, Studené, Miloslavov, Hviezdoslavov, Kvetoslavov, Šamorín, Hamuliakovo a Kalinkovo.

Tabuľka 30: Miestne časti obce Dunajská Lužná

Kataster	Katastrálne územie	Rozloha
Dunajská Lužná	Jánošíková	1 050,73
	Nové Košariská	1 033,48
	Nová Lipnica	511,08
Spolu		2 695,29

Dunajská Lužná má výhodnú polohu vzhľadom na blízkosť hlavného mesta. Od centra Bratislavy je vzdialená približne 15 km na juhovýchod. Ďalšie blízke mesto je Šamorín, ktorý je vzdialený 7 km a okresné mesto Senec 21 km.

Územný vývoj

Začiatok územného vývoja obce je datovaný už od obdobia pred našim letopočtom, čo dokazuje archeologické nálezisko Kniežacích mohýl zo staršej doby železnej (700-550 pred Kr.). Dnešná podoba Dunajskej Lužnej vznikla 1. januára 1974 administratívnym zlúčením troch obcí, ktoré v súčasnosti tvoria jej miestne časti: Jánošíková, Nová Lipnica a Nové Košariská.

Miestna časť Jánošíková

Obec Jánošíková sa spomína v roku 1258 (Dyenis). Prešla z majetku hradu Bratislava do vlastníctva kláštora benediktínov na Hore sv. Martina (Pannonhalma). Koncom 18.storočia patrila náboženskej základine. Obyvatelia sa zaoberali poľnohospodárstvom. Po druhej svetovej vojne bolo nemecké obyvateľstvo zväčša vysídlené. Kostol Povýšenia sv. kríža, pôvodne sv. Bartolomeja apoštola, pochádza z roku 1797 (Šüle, 2005).

Miestna časť Nová Lipnica

Obec Nová Lipnica sa spomína v roku 1230 (Torch). Patrila hradu Bratislava, neskôr vystriedala viacerých majiteľov. Od 16.storočia patrila časť obce panstvu Malinovo(Eberhard), časť panstvu Svätý Jur. Obyvatelia sa zaoberali poľnohospodárstvom. V rokoch 1683 -1720 značne utrpeli tureckými nájzdami a stavovskými povstaniami. V 1.polovici 18.storočia dosídlili obec kolonisti z Korutánska, ale nemecké obyvateľstvo do tejto oblasti prišlo z alpských krajín už v 13.storočí (Šüle, 2005).

Miestna časť Nové Košariská

Obec Nové Košariská sa písomne uvádza v roku 1258 (Mysser). Patrila hradu Bratislava. Od roku 1293 patrila jej časť bratislavskému richtárovi Herculinovi a od roku 1349 richtárovi Jakubovi. V 16.storočí pripadla časť obce panstvu Malinovo (Eberhard) a časť panstvu Svätý Jur. Obyvatelia sa zaoberali poľnohospodárstvom a aj ich zdecimovali turecké nájzdy a stavovské povstania. V prvej

polovici 18. storočia sa tu usadili kolonisti z Korutánska. Po 2.svetovej vojne bolo nemecké obyvateľstvo zväčša vysídlené. Kostol sv. Martina, pôvodne gotický bol prestavaný v barokovom štýle okolo roku 1730. Po požiari v roku 1852 sa využíva len jeho polygonálne presbytérium, ako kostolík. Klasicistický kostol (evanjelický) pochádza z roku 1814 (Štule, 2005).

Doprava

V katastrálnom území Dunajskej Lužnej sa nachádzajú tri rôzne dopravné systémy a to: cestná doprava, železničná doprava a cyklistická doprava. Priamo v obci sa nachádzajú dva z nich a to: cestná a cyklistická doprava.

Cestná sieť

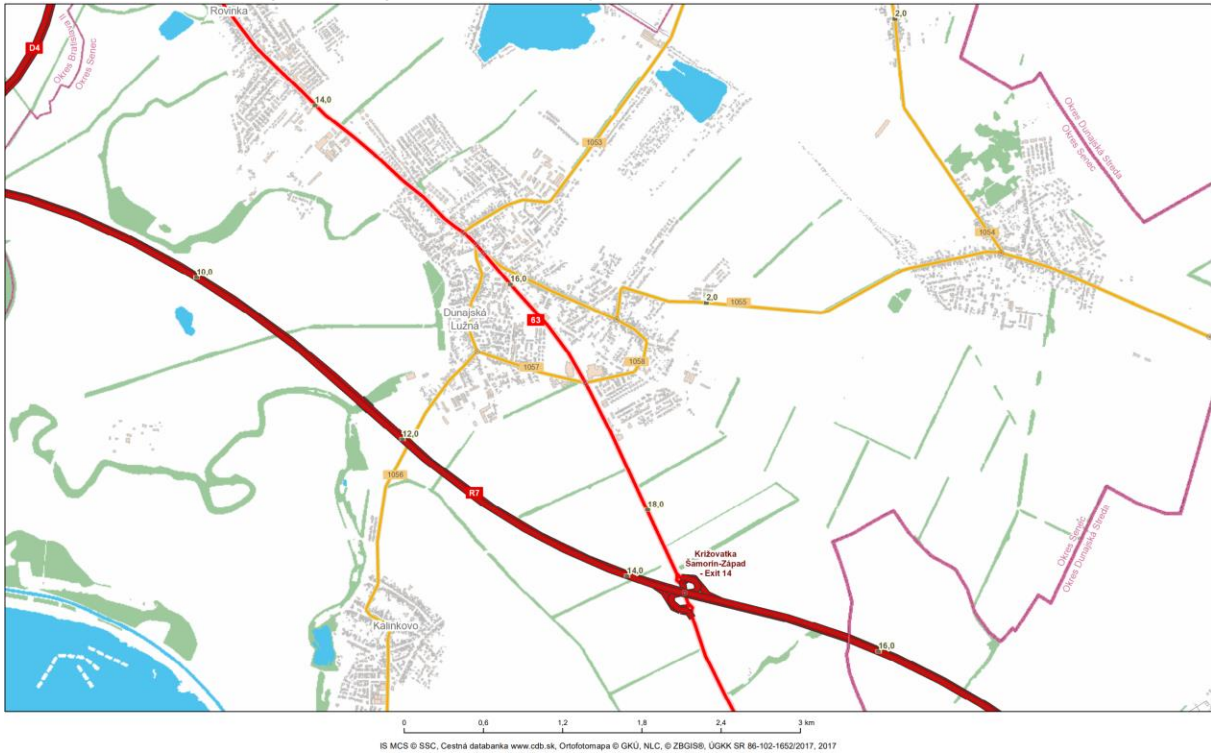
V katastrálnom území obce Dunajská Lužná sa nachádza cesta I. triedy, cesty III. triedy, miestne obslužné komunikácie a súkromné účelové komunikácie. Štátna cesta I. triedy č. 63 (I/63), prechádzajúca križom cez centrum obce a spájajúca Bratislavu – Šamorín – Dunajskú Stredú – Komárno - Štúrovo, sa nachádza vo vlastníctve štátu a výkon jej správy zabezpečuje Slovenská správa ciest, a. s., cestný správny orgán Okresný úrad Bratislava, odbor cestnej dopravy a pozemných komunikácií.

Cesty III. triedy sú vo vlastníctve Bratislavského samosprávneho kraja, výkon správy zabezpečujú Regionálne cesty Bratislava, a. s., cestný správny orgán Okresný úrad Senec, odbor cestnej dopravy a pozemných komunikácií:

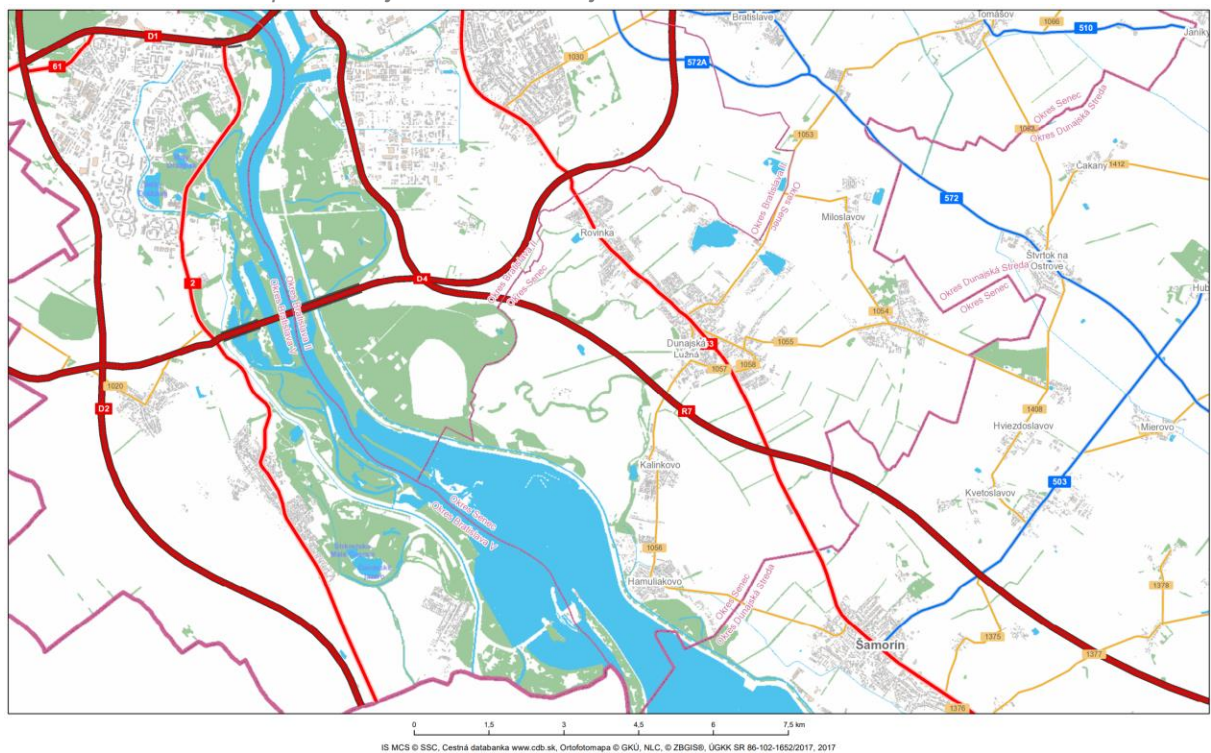
- III/1053 (staré označenie III/0632) Košariská ulica
- III/1056 (staré označenie III/0635) Jánošíkovská ulica
- III/1055 (staré označenie III/0634) časť Lipnickej ulice (od I/63 po križovatku s Miloslavovskou) a Miloslavovská ulica
- III/1057 (staré označenie III/0636) Orechová ulica
- III/1058 (staré označenie III/06360) časť ulice Lipnická (úsek od I/63 - Dobré jablká po križovatku Lipnická, Miloslavovská)

Tranzitná doprava zvyšuje hlučnosť a zaťažuje životné prostredie. Na cestu I/63 sa v obci napájajú tri ďalšie cesty III. triedy. Cesta č. III/1053 má významnú funkciu, lebo spája obec s okresným mestom Senec. Táto komunikácia má aj turistický význam, lebo prechádza okolo jazier, ktoré sú využívané na rekreáciu. Ďalšia z komunikácií je cesta III/1055, ktorá vedie z Dunajskej Lužnej do obce Miloslavov - Alžbetin Dvor. Posledná z ciest tretej triedy je cesta III/1056. Táto vedie z Dunajskej Lužnej cez obce Kalinkovo a Hamuliakovo do Šamorína.

Obrázok 2: Mapa cestnej siete obce Dunajská Lužná



Obrázok 3: Mapa cestnej siete obce Dunajská Lužná a okolia



Ako možno vidieť v Tabuľke 31, cestou I/63 na úseku medzi Šamorínom a Dunajskou Lužnou vchádzalo v roku 2015 do obce (resp. týmto úsekom prechádza) 13 102 motorových vozidiel za deň a vychádzalo z nej, respektíve úsekom Dunajská Lužná – Bratislava prechádzalo už 19 993 motorových vozidiel. Tento rozdiel netvorí iba obyvatelia obce, ale z veľkej miery aj obyvatelia Kalinkova, Hamuliakova a Miloslavova, ktorí sa na rýchlostnú cestu pripájajú priamo v Dunajskej Lužnej.

Tabuľka 31: Intenzita dopravy podľa Celoštátneho sčítania dopravy 2015 (Slovenská správa ciest, 2015)

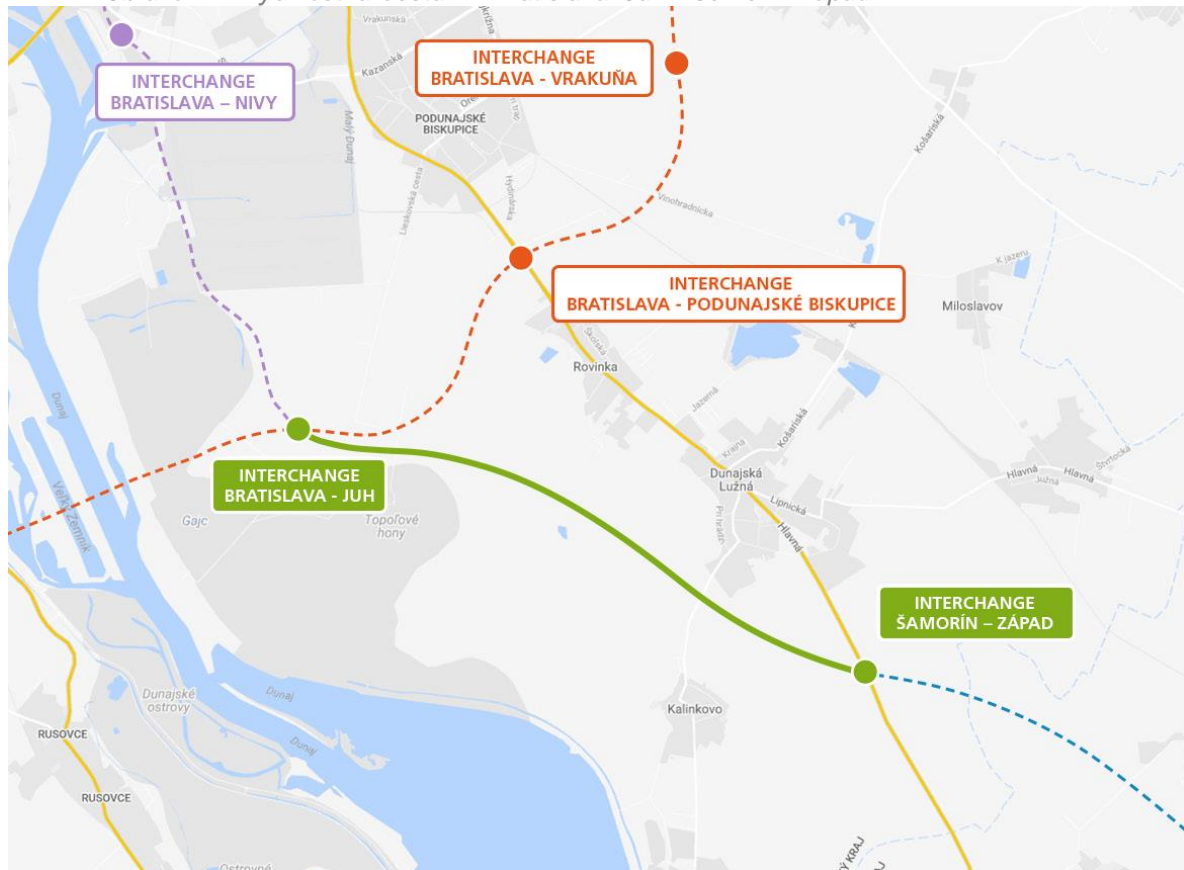
Číslo cesty	Úsek	Skutočný počet vozidiel / 24 hodín			
		Nákladné automobily a prívesy	Osobné a dodávkové automobily	Motocykle	Spolu
I/63	Dunajská Lužná - Šamorín	1483	11516	103	13102
I/63	Dunajská Lužná - Rovinka	2020	17912	61	19993
III/0632	Dunajská Lužná - Miloslavov	305	2325	11	2641

V roku 2014 bolo vydané územné rozhodnutie na výstavbu prvého úseku rýchlostnej komunikácie R7 Bratislava – Dunajská Lužná, ktorá má odbremeniť cestu I/63 s mimoriadne veľkým dopadom na obec. Táto rýchlostná cesta R7 Bratislava–Juh - Šamorín-Západ v dĺžke 8,4 km bola uvedená v júli roku 2020 do prevádzky. Táto komunikácia odkláňa dopravu z obcí Dunajská Lužná a Rovinka, a tým značne odbreňuje dovedy preťaženú cestu I/63. Úsek začína v juhovýchodnej časti Bratislavy križovatkou na diaľnici D4. Pokračuje obchvatom obcí Dunajská Lužná a Rovinka. Za obcou Dunajská Lužná končí v rovnomennej križovatke, v ktorej sa pripája cesta I/63 a pokračuje ďalší úsek rýchlostnej cesty R7. Súčasťou stavby je 10 mostov a dve križovatky.

Trasa rýchlostnej cesty R7 ďalej obchádza chránené územie európskeho významu NATURA 2000, Ramsarskej lokality Dunajské Luhy a CHKO Dunajské Luhy vo vzdialenosti približne 159 až 200 m, pokračuje juhovýchodným smerom juhozápadne od obcí Rovinka a Dunajská Lužná. Trasa zároveň obchádza biocentrum miestneho významu Lučina a jazierko Kamenný pasienok.

Medzi Dunajskou Lužnou a obcou Kalinkovo križuje pozostatok bývalého dunajského ramena, starú dunajskú hrádzu a existujúcu cestu III/1056. Predmetný úsek rýchlostnej cesty R7 sa končí v MÚK Dunajská Lužná (R7 s cestou I/63) medzi Dunajskou Lužnou a Šamorínom, kde sa napája na ďalší úsek projektu rýchlostnej cesty R7 v úseku Šamorín - Západ / Holice.

Obrázok 4: Rýchlostná cesta R7 Bratislava–Juh - Šamorín-Západ



Statická doprava

Väčšie plochy statickej dopravy plniace odstavňú funkciu pre automobily sa v obci nachádzajú len pri zariadeniach občianskej vybavenosti (nákupné centrum Tempo, Jednota, kultúrne stredisko, obecný úrad, Zdravotno-relaxačné centrum a pod.). Využívané sú súkromné parkovacie miesta na pozemkoch a garáže, ale aj chodníky a krajnice ciest, čo spôsobuje množstvo problémov, zhoršuje priechodnosť chodníkov a ohrozuje bezpečnosť.

Železničná doprava

Zastávka železnice sa nachádza asi 1,5 kilometra od centra obce, na trati Bratislava- Komárno. Ďalšia zastávka sa nachádza v obci Miloslavov. Od roku 2012 premával na zrekonštruovanej trati súkromný osobný železničný dopravca RegioJet, ktorý priniesol moderné vlaky a zvýšil ich frekvenciu. Tento dopravca bol nahradený prepravcom Železničná spoločnosť Slovensko v spolupráci s rakúskymi ÖBB. Železničná stanica Nové Košariská spolu s budovou a príslušným parkoviskom boli rekonštruované. Vlak sa stáva čoraz obľúbenejším spôsobom dopravy a to hlavne na každodenné dochádzanie za prácou a štúdiom do Bratislavy, ale aj na obľúbené termálne kúpaliská na južnom Slovensku (Dunajská Streda, Veľký Meder). Pretrvávajúcim problémom zostáva predovšetkým spojenie centrálnej časti obce a železničnej stanice pre peších a cyklistov, keďže cyklistická trasa a ani chodník v súčasnosti neexistuje. Obec spustila prevádzku cykloprístreškov na železničnej stanici Nové Košariská za pomoci mobilnej aplikácie. ŽSR chystá výstavbu veľkého parkoviska na železnici v NK a dve autobusové zastávky.

Obec má snahu o vybudovanie cyklotrasy, problémom je množstvo vlastníkov pozemkov, ktorými by mala prechádzať. Obec v spolupráci s autobusovým dopravcom Slovaklines po dotazníkovom prieskume v októbri roku 2012 zaviedla kyvadlovú dopravu k vlakom, ktorá však bola pre nízky záujem

obyvateľov v apríli 2013 zrušená. Nízky záujem bol spôsobený najmä tým, že autobus nemá prednosť a tiež musel stáť v zápche. Tým dochádzalo k zmeškaniu vlaku, na ktorý mal autobus nadväzovať. Obyvatelia majú možnosť cestovať na stanicu v Miloslavove pravidelnými spojmi verejnej dopravy Slovaklines. Dobudovanie potrebnej infraštruktúry pre chodcov a najmä cyklistov za účelom zlepšenia spojenia železničnej stanice a centrálnej časti obce by tak zároveň posilnilo „integráciu“ obce a jej obyvateľov do železničnej dopravy v regióne.

Cyklistická doprava

Cyklistické trasy sa v rámci obce nachádzajú zväčša priamo v koridoroch ciest, kde nemajú vlastné vyznačené pruhy. Samostatná cyklotrasa sa nachádza na hrádzi. Bola vybudovaná z Eurofondov a je prepojená s Medzinárodnou dunajskou cyklistickou cestou. Táto cyklotrasa je využívaná najmä rekreačne, nemá dopravný charakter. Cyklistická doprava plniaca prepravnú funkciu v rámci obce je len čiastočne využívaná a jej efektívnosť sa dá zvýšiť nenáročnými opatreniami. Obec má snahu o prepojenie Dunajskej Lužnej s priľahlými obcami, napríklad Miloslavovom, pretrvávajúcim problémom sú vlastnícke vzťahy predmetných pozemkov, na ktorých by mali cyklistické chodníky viesť, ako aj nízka zaangažovanosť BSK.

Pešia doprava

Hlavný peší ťah vedie pozdĺž cesty č. I/63 a pozdĺž ulíc Košariská, Lipnická a Jánošíkovská, kde sa nachádza väčšina hlavnej občianskej vybavenosti obce. Celkovo sú chodníky vybudované takmer v celom zastavanom území obce, avšak v niektorých úsekoch majú nevyhovujúce parametre (najmä nedostatočná šírka) alebo sú v zlom technickom stave (vybudované bez pevného základu, nevhodné povrchy atď.). Už spomínaným problémom je časté parkovanie osobných automobilov na chodníkoch a zaberanie veľkej časti ich šírky (napríklad na Lipnickej ulici). Cesta č. I/63 vizuálne aj funkčne delí zastavané územie obce. Táto skutočnosť spôsobuje, že sa na nej nachádza viacero kolíznych bodov pešej a automobilovej dopravy. Aj z týchto dôvodov bol realizovaný projekt Zvýšenie dopravnej bezpečnosti a predchádzanie dopravným nehodám na Hlavnej ulici, kde bolo v roku 2013 zriadené osvetlenie prechodu pre chodcov, avšak iba malá časť bola zrealizovaná a Slovenská správa ciest v implementácii projektu ďalej nepokračuje. Ďalej bol nainštalovaný signálny semafor na priechode pre chodcov pri zdravotno-relaxačnom stredisku, obnovené značenia priechodov pre chodcov na komunikáciách v Novej Lipnici, Jánošíkovej aj v Nových Košariskách, obnovené priechody pre chodcov pri Dobrých Jablkách a nákupnom centre Jednota. Bolo nainštalované osvetlenie priechodu pre chodcov na hlavnej ceste pri symboloch obce, semafor na križovatke pri spoločnosti Dobré jablká a ďalšie osvetlenia priechodov sú vo fáze projektov.

Lodná doprava

Napriek blízkosti rieky Dunaj nie je lodná doprava ako spôsob osobnej prepravy využívaná. V roku 2014 bolo plánované zavedenie pravidelnej lodnej dopravy medzi Bratislavou a Šamorínom so zastávkou aj v Hamuliakove, je však otázne, či by bol tento typ prepravy pre občanov Dunajskej Lužnej časovo a finančne výhodný.

Letecká doprava

Najbližšie civilné letisko je letisko Milana Rastislava Štefánika v Bratislave (13km) a letisko Viedeň – Schwechat v Rakúsku (75km).

Hromadná doprava

Na území Dunajskej Lužnej sa nachádza 6 párov zastávok:

- Dunajská Lužná, Jánošíková, cintorín
- Dunajská Lužná, Malinová ul. (táto zastávka nemá pár)

- Dunajská Lužná, Nová Lipnica, cintorín
- Dunajská Lužná, Nová Lipnica, zvonica
- Dunajská Lužná, Nové Košariská
- Dunajská Lužná, Zdravotné stredisko

Vzhľadom na výstavbu a rozširovanie sa obce, nie je počet a rozmiestnenie zastávok dostatočný, preto obec rokuje o umiestnení ďalšej. Sú plánované nové zastávky v blízkosti budúceho centra obce/ZRC a Greenvillage na I/63, rovnako aj na Jánošíkovej pri zbernom dvore a na Košariskej v smere k železnici. Autobusovú diaľkovú a prímestskú dopravu zabezpečuje Arriva a Slovenská autobusová doprava Dunajská Streda. Frekvencia spojov v špičke je dostatočná, chýbajú však spoje v menej frekventovaných časoch, ako napríklad po 22.00 večer alebo medzi rannou špičkou a obedom.

Dunajská Lužná je súčasťou integrovaného dopravného systému v Bratislavskom kraji, ktorý prináša možnosť cestovať v rámci celého kraja s jedným lístkom. Systém prevádzkuje spoločnosť Arriva.

V rámci Integrovaného dopravného systému v Bratislavskom kraji premávajú do Dunajskej Lužnej dve linky:

- Linka 715 (Bratislava, autobusová stanica – Dunajská Lužná, Nové Košariská)
- Linka 727 (Bratislava, autobusová stanica – Šamorín, prechádzajúca cez Dunajskú Lužnú)

Od januára 2022 je opäť v prevádzke školský autobus. Preprava je určená pre žiakov základnej školy v Dunajskej Lužnej a je zdarma. V poobedňajších hodinách spoj nepremáva.

Technická infraštruktúra

Zásobovanie vodou

Obec má vybudovaný vlastný zdroj pitnej vody - vet HDL- 3 o hĺbke 86 metrov a výdatnosti 23,8 litra za sekundu, ktorý bol však z nadlimitného zhoršenia kvality podzemných vôd vyradený z prevádzky. Zásobovanie pitnou vodou je riešené diaľkovodom Šamorín – Bernolákovo – Podunajské Biskupice, ktorý je zásobovaný vodou z vodárenského zdroja Šamorín (zdokumentovaná kapacita 3400 l/s), (Trančíková, a iní, 2012). Z vodárenského zdroja Šamorín sa voda čerpá do vodárenského uzla Podunajské Biskupice oceľovým potrubím DN 1200 a 1000, na výtlak DN1200 VZ Šamorín – ČS Podunajské Biskupice je napojená obec Dunajská Lužná a spoločným prípojom DN200 obce Miloslavov a Alžbetin dvor (AUREX, spol. s.r.o., 2013). Rozvodná sieť pitnej vody je po celej obci DN 100, 150 a 255mm, materiál PVC. Väčšina siete je dimenzie 100mm. Zdroj vody sa nachádza na južnom okraji obce vedľa št. cesty I/63 Bratislava – Komárno. V ochrannom pásme I.° vodného zdroja je vybudovaný vodojem s obsahom 2 x 400 m³ a automatická čerpacia stanica typu AT 7/20 s chlôrovacím zariadením typu Advance. Prevádzkovateľom vodného zdroja a rozvodnej siete je Bratislavská vodárenská spoločnosť a.s., Bratislava. Podľa Územného plánu Bratislavského samosprávneho kraja bolo v roku 2011 na verejný vodovod pripojených 98,8% obyvateľov (4531 z 4588 obyvateľov). Podľa údajov z SODB 2021 spomedzi 2509 domov v obci malo 2006 domov vodovodnú prípojku v dome z verejnej siete, 471 vlastnú vodovodnú prípojku, pričom spomedzi zistených domov iba 2 nemali vodovodnú prípojku. V rámci 4060 bytov podobne iba 3 boli bez vodovodu.

Zásobovanie plynom

S plynifikáciou obce Dunajská Lužná sa začalo v roku 1984. Obec je zásobovaná zemným plynom /ZP/ z VTL plynovodu DN300 PN40 Bratislava- Komárno. VTL plynovod prechádza východne katastrálnym územím obce. Miestne STL rozvody ZP v obci sú zrealizované z oceľových trubiek, v poslednom období sa plynovody realizujú z polyetylénového materiálu –LPE. Časť obyvateľov v Dunajskej ulici a v ulici pri Jame je zásobovaná z NTL plynovodu. Na zregulovanie tlaku sa používajú

uličné regulátory. V blízkosti obce sa nenachádzajú žiadne centrálné výrobné tepla. Zemný plyn využíva cca. 98% obyvateľov. Podľa údajov z SODB 2021 spomedzi 2509 domov v obci malo 1785 domov plynovú prípojku. V rámci 4060 bytov 2228 bytov využíva plyn ako zdroj na vykurovanie.

Zásobovanie elektrickou energiou

Obec Dunajská Lužná a jej kataster sú zásobované elektrickou energiou pomocou vonkajšieho vedenia VN- 22 kV č. 228 z transformovne 400/110/22 kV- Podunajské Biskupice. Vedenie prichádza a prechádza severovýchodným okrajom obce ako dvojnásobné vedenie 22 kV 2x (3x70 mm² AlFe6). Za obcou sa rozdeľuje na dve jednoduché vetvy. Zásobovanie malo- a veľkoodberateľov energie sa uskutočňuje prostredníctvom transformačných staníc 22/0,4 kV. Transformačné stanice sú z kmeňových vedení pripojené prevažne vonkajšími prípojkami, z časti pomocou závesných káblov a ešte stále v menšom rozsahu káblami zemou. Distribučné el. siete NN sú prevažne vedené vedeniami na betónových stĺpoch, novšie káblami v zemi. Zdrojom el. energie je rozvodňa 400/110/22 kV – Podunajské Biskupice.

Kanalizácia

Obec Dunajská Lužná má vybudovaný kanalizačný systém splaškovej kanalizácie, ktorý je v správe Bratislavskej vodárenskej spoločnosti (BVS a.s.). Len malá časť obce v lokalite Jánošíková má vybudovanú jednotnú stokovú sieť. Stoková sieť je DN 300 a DN 400 a výtlačné potrubie z čerpacej stanice (ČS) DN 150. V obci Dunajská Lužná na trase, ktorá je v prevádzke BSK sú situované 3 prečerpávacie stanice. Všetky splaškové vody z obcí Rovinka, Miloslavov a Dunajská Lužná sú sústredené v ČS 10, ktorá je situovaná na konci Dunajskej Lužnej smerom do Kalinkova. Táto ČS prečerpáva splašky dlhým výtlačkom do stokovej siete v obci Kalinkovo, odkiaľ je už gravitačný prietok až na ČOV Hamuliakovo (AUREX, spol. s.r.o., 2013).

Dažďové vody zaťažujú kanalizačnú sieť splaškových vôd a hlavne ČOV a preto je potrebné ich v budúcnosti oddeliť, prípadne ich odtok na ČOV zrovnomeriť a to vybudovaním dažďovej zdrže. Obec pravidelne podľa potreby buduje vsakovačky. Prívalové dažďové vody okrem ČOV zaťažujú nepriaznivo aj hlavnú prečerpávaciu stanicu ČS 10 v Dunajskej Lužnej. Odkanalizovanie obce je súčasťou skupinovej kanalizácie so spoločnou ČOV pre obce Rovinka, Miloslavov, Alžbetin dvor, Hamuliakovo a Kalinkovo. Čistiaca biologická stanica odpadových vôd je osadená v katastri obce Hamuliakovo. Recipientom vyčistenej vody je Dunaj (Hrušovská zdrž vodného diela Gabčíkovo). Kanalizačná sieť v obci je gravitačno – prečerpávacia (DMPprojekt, s.r.o., 2008).

Podľa údajov z SODB 2021 spomedzi 2509 domov v obci malo 2153 domov prípojku na kanalizačnú sieť, 316 domov využíva septik alebo žumpu a 13 využíva domácu čističku odpadových vôd.

Vodné hospodárstvo

V katastrálnom území obce Dunajská Lužná sa nachádzajú dve vodné plochy umelých jazier, ktoré vznikli ťažením štrku a piesku priesakového kanála vodného diela Gabčíkovo. V minulosti sem patrili aj vodné plochy dunajských ramien, ktoré po vybudovaní novej ochrannej hrádze Bratislava – Hamuliakovo v rámci VD Gabčíkovo a po klesnutí hladiny podzemnej vody vyschli. Katastrom obce netečie žiaden vodný tok, len malý výbežok katastra obce v dĺžke asi 250 m prelína priesakový kanál vodného diela Gabčíkovo.

Štrkové jazero na severe katastrálneho územia v časti Nové Košariská o ploche cca 10 ha je v súčasnosti v pôvodnom stave po bagrovaní, čiastočne upravené sú časti, kde boli vykonané terénne úpravy, kvôli výstavbe rekreačných domov. Tieto časti sú však zväčša verejnosti neprístupné. Ostatné prístupné časti sú napriek tomu výdatne využívané na kúpanie hlavne obyvateľmi Bratislavy, ktorá má veľký nedostatok vodných plôch na kúpanie. Jazerá majú výhodnú plochu a možnosť prístupu rekreatantov štátnou cestou i železničnou traťou a sú vhodné na rybárčenie, prípadne na iné vodné športy.

Druhá menšia plocha Piesková jama je v katastrálnom území Jánošíková, západne od Dunajskej Lužnej. Má plochu asi 2,2 ha a je tiež v neupravenom stave. Táto vodná plocha je v súčasnosti v súkromnom vlastníctve a vlastník tam plánuje vybudovať chovný rybník. Vyschnuté rameno Dunaja zasahuje okraj obce Dunajská Lužná a svojou polohou je vymedzené medzi starou protipovodňovou dunajskou hrádzou vedenou pozdĺž obcí: Podunajské Biskupice (MČ Bratislavy), Rovinka, Dunajská Lužná, Kalinkovo a Hamuliakovo a ľavostrannou hrádzou Hrušovskej zdrže vodného diela Gabčíkovo. Už vyše desaťročia sa uvažuje s revitalizáciou dunajských ramien. Získanie vody do nich je navrhované vo viacerých variantoch a to odberom vody: z priesakového kanála, Biskupského ramena, zo starého štrkoviska až po odber vody z Dunaja. Predpokladané množstvo vody potrebné na revitalizáciu (sprietočnenie) je cca 7,0 m³/sec. Sprietočnením ramien na ľavom brehu Dunaja v oblasti Dunajskej Lužnej – v hornej časti Žitného ostrova sa získavajú ďalšie možnosti rybárčenia, poľovníctva, vodných športov, rekreácie a pod. Po západnom okraji zastavaného územia obce Dunajská Lužná je vedená protipovodňová ochranná hrádza ako súčasť druhej protipovodňovej línie (Homožitnoostrovnej hrádza), a to od Podunajských Biskupíc smerom na Hamuliakovo. Uvedený úsek pôvodnej hrádza bol vyhlásený MK SR za chránenú kultúru a technickú pamiatku (rozhodnutie č. MK – 954-3 z 22.9.1994) a je vo vlastníctve PD š. p. Bratislava. Táto ochranná hrádza bola zrealizovaná v období Rakúsko-Uhorska a za panovania Márie Terézie. V súčasnosti je táto hrádza využívaná ako cyklocesta a jej časťou prechádza náučný chodník.

Geotermálne vody

Územie katastra obce leží na okraji centrálnej depresie Podunajskej nížiny, siahajúcej až po Komárno. Geotermálnymi vrtmi rádovo 0,1 až 1 km hlbokými možno získať termálnu vodu niekoľko desiatok stupňov Celzia, v množstve do niekoľko l/s, až desiatok l/s, o rozličnej koncentrácii minerálnych solí, v závislosti na hĺbke, konštrukcii a umiestnení vrtu. Geotermálne vrty zatiaľ neboli zrealizované.

Telekomunikácie (internet, optika)

Obec je plne pokrytá signálom pre mobilné telefóny a nachádza sa tu niekoľko vysielačov rôznych mobilných operátorov, avšak nachádza sa tu mnoho problémových lokalít z pohľadu pokrytia signálom. Pevné linky v obci patria pod miestny telefónny obvod Dunajská Lužná, ktorý je zaradený do uzlového tranzitného obvodu Bratislava. V obci je čiastočne realizovaný káblový rozvod internetu a televízie. Optický internet je dostupný takmer v celej obci. Obecný úrad prevádzkuje miestny rozhlas, ktorý 2krát denne hlási aktuálne obecné a súkromné oznamy a inzerciu. Rozhlas sa opravuje a dopĺňa priebežne podľa potreby, každý rok je na to v rozpočte vyhradená čiastka. Postupne sa mení za bezdrôtový rozhlas. V súčasnosti je pokrytých približne 80% obce a prebieha jeho rekonštrukcia v časti Nová Lipnica, pri ktorej sa prechádza na bezdrôtový systém.

Obec využíva mobilnú aplikáciu na zverejňovanie oznamov. Táto aplikácia je dostupná pre mobilné telefóny využívajúce Android v Google Play pod názvom 'Dunajská Lužná', pre iOS je dostupná v Appstore pod názvom 'Moja Obec'.

Na informovanie obyvateľov obec aktívne využíva svoju webovú stránku <https://www.dunajskaluzna.sk/>.

Limity využitia územia

Limity dopravného vybavenia

Za limity využitia územia dopravného vybavenia z hľadiska územno-technického možno považovať:

- ochranné pásma cestných komunikácií,
- ochranné pásma železničných tratí a vlečiek,
- ochranné pásma lanových dráh,
- iné ochranné pásma podľa platnej legislatívy.

Limity technického vybavenia

Za limity využitia územia technického vybavenia z hľadiska územno-technického možno považovať:

- regulatívy a limity vodohospodárskych prvkov,
- regulatívy a limity prvkov infraštruktúry elektrickej energie,
- regulatívy a limity elektronických komunikácií,
- regulatívy a limity zariadení prvkov plynárenskej infraštruktúry,
- regulatívy a limity ostatných zariadení technickej infraštruktúry
- ochranné pásmo pohrebiska v súlade s § 15 ods. 7 zák. č. 131/2010 Z. z. o pohrebníctve.

1.3 PRÍRODNO-ENVIRONMENTÁLNA ANALÝZA

Klimatické podmienky

Podunajská rovina, na ktorej leží Dunajská Lužná, je najteplejšou oblasťou Slovenska. Má najviac slnečného svitu a je aj najveternejšou oblasťou Slovenska. Podľa pomeru množstva atmosférických zrážok a množstva vyparenej vody je oblasť Podunajskej roviny najsuchšou na Slovensku. V jarých a letných mesiacoch sa hodnoty výparu a zrážok vyrovnávajú, prípadne výpar presahuje množstvo zrážok. Vyskytujú sa miestne krátkodobé lejaky, ktoré sú síce výdatné, ale rýchlo vsakujú do podlažia, resp. rýchlo odtekajú a územie trpí suchom, preto je potrebné zavlažovanie. Priemerná ročná teplota v území predstavuje 9,8°C, ročný priemerný úhrn zrážok je 550 mm (Kozová, a iní, 2011), avšak vplyvom zmeny klímy priemerná ročná teplota stúpa. Počas krátkodobých lejakov však spadne za 24 hodín aj viac ako 70 mm zrážok. S týmito hodnotami je potrebné počítať pri zastavovaní väčších plôch. Počet dní so snehovou prikrývkou je malý.

Geologické pomery a reliéf

Katastrálne územie obce sa nachádza v západnej časti Podunajskej panvy, konkrétne v regionálnom podcelku - depresii Gabčíkovej panvy

. Geologickú výplň Podunajskej panvy tvoria rozlohovo najväčšie nívne sedimenty a splachy holocénneho veku t. j. štrky, piesčité štrky, hlina a menšiu plochu zaberajú spraše a sprašové hliny z obdobia pleistocénu (Vass a kol., 1988). Odlesnený rovinný chotár tvoria treťohorné pestré íly, piesky a štrky s vrstvou štvrtohorných dunajských uloženín. Katastrálne územie rovinatého charakteru je súčasťou Podunajskej nížiny. Nadmorská výška intravilánu obce sa pohybuje v rozmedzí 126 až 130 m.n.m. (Kozová, a iní, 2011). Väčšina územia katastra sa nachádza na vyvýšenej časti Žitného ostrova na tzv. agradačnom vale, ktorý sa zvažuje na obe strany, a to smerom k Dunaju i k Malému Dunaju. Ku dnešnej konfigurácii terénu riečnej siete a morfológii krajiny prispel svojou činnosťou aj človek, predovšetkým výstavbou hrádzí a kanálov. Územie katastra Dunajskej Lužnej patrí do oblasti s maximálnou zemetrasnosťou 7 M.C.C. Pravdepodobnosť zemetrasenia je raz za 80 rokov a pri výstavbe je potrebné s touto skutočnosťou aj počítať.

Rastlinstvo a živočíšstvo

Rastlinstvo

Obec patrí medzi územia s najnižšou lesnatosťou krajiny na Slovensku, lesné porasty sú sústredené najmä v južnej a juhozápadnej časti katastrálneho územia obce pozdĺž vyschnutého starého dunajského ramena. Ide predovšetkým o spoločenstvá lužných lesov, typu tvrdého a prechodného luhu. Z pohľadu drevinového zloženia tvoria prevládajúcu drevinovú skladbu topoľ sivý, vrba biela, jaseň štíhly, brest poľný. V závislosti od hydrologických podmienok pozdĺž Dunaja sa na pomerne malom území vyskytujú spoločenstvá lesné, vodné, mokradné, lúčne a suchomilné. Na území sa teda

vyskytujú v závislosti od výšky hladiny podzemnej vody a záplavového režimu spoločenstvá vrbových jeľšín (mäkké luhy na najvlhších stanovištiach), dubových jasenín a brestových jasenín s topoľom (prechodné luhy), brestových jasenín s hrabom (tvrdé luhy na suchších stanovištiach) a drieňových dúbav (na najsuchších štrkových pôdach na ostrove Kopáč). V oblasti ramennej sústavy Dunaja prevládajú v súčasnosti stanovištia, zodpovedajúce prechodným luhom. (Kozová, a iní, 2011). Vegetácia priľahlých lužných ekosystémov je viazaná na hydropedologické podmienky vytvorené riekou Dunaj. Ide o veľmi dynamickú a ekologicky hodnotnú vegetáciu, ktorá sa v porovnaní s klimazonálnymi typmi rastlinstva dokáže prispôbiť meniacim sa podmienkam vodného režimu v priebehu relatívne krátkeho obdobia a následne vytvorí stabilné ekosystémy. Napriamnenie rieky a výstavba ochranných hrádzi podstatne zasiahli do pôvodného režimu vôd Dunaja a spôsobili preformovanie sa rastlinstva v tejto oblasti a teda aj v k.ú. Dunajská Lužná, keďže po výstavbe VD Gabčíkovo ramená Dunaja aj na území obce zanikli (Šomšák, a iní, 1995). Nízka lesnatosť v území je spôsobená sceľovaním pozemkov, výrubom remíz a solitérov, ale aj nesprávnym hospodárením veľkovýroby v minulosti, keď došlo k likvidácii pôvodných lesných spoločenstiev ako i zmene ich druhovej skladby (druhovo chudobné a málo kvalitné porasty). Plochy lesov tak zaberajú len 1,91% z celkovej plochy katastrálneho územia obce, trvalé trávne porasty len 0,34% (2695,29 ha) (ŠÚ SR, 2013).

Tabuľka 32: Zdravotný stav lesov podľa Národného lesníckeho centra za rok 2012 (Národné lesnícke centrum, 2012)

Klasifikácia	Podiel lesných plôch v percentách
1.trieda - zdravé porasty	12,80
2.trieda - porasty s prvými príznakmi poškodenia	8,60
3.trieda - porasty mierne poškodené	14,39
4.trieda - porasty stredne poškodené	10,31
5.trieda - porasty silne až veľmi silne poškodené	53,88

Živočíšstvo

Fauna Žitného ostrova je veľmi rozmanitá. S výstavbou vodného diela Gabčíkovo zmizli tisíce hektárov lužného lesa a ramenných systémov. Jednalo sa o veľký zásah do ekosystému, keďže sa utlmil pôvodný režim záplav. Spolu s vybudovaním bariér pre ryby, zanikli obrovské nerisiská a výrazne poklesol počet rýb celkovo. Vody Dunaja a jeho ramien stále obývajú rozmanité druhy napr. zubáč obyčajný, zubáč volžský, sumec sivý, karas obyčajný, blatniak, slnečnica a ešte mnohé ďalšie. Na území CHVO Dunajské Luhy, ktorá podobne ako CHKO Dunajské Luhy zasahuje aj do katastra obce, sa pravidelne počas migrácie vyskytuje viac ako 20 000 a počas zimovania viac ako 70 000 jedincov vodných druhov vtákov. V revíri Poľovníckej spoločnosti Pridunajsko sú rozšírené nasledovné druhy zveri: jelenia, smčia, diviacia, líška, jazvec, kuna lesná a skalná, zajac poľný, králik divý, bažant poľný, jarabica poľná, kačica a hus divá a množstvo iných. Vláducim prvkom živočíšstva je však vodné vtáctvo. Sú tu rôzne druhy kačíc, labutí (najmä labuť spevavá), čajok, ale aj orliak morský, volavka popolavá, beluša veľká, bocian, kormorány a iné (Kozová, a iní, 2011).

Ovzdušie

Stav ovzdušia na území obce je ovplyvnený predovšetkým existujúcimi veľkými a strednými zdrojmi znečistenia ovzdušia, ktoré sa nachádzajú v Bratislave a automobilovou dopravou. V samotnej obci sa významné zdroje znečistenia ovzdušia nenachádzajú. Významnými zdrojmi znečistenia ovzdušia, ktoré do veľkej miery ovplyvňujú práve kvalitu ovzdušia na území obce (aj vzhľadom na prevládajúci smer vetrov) sú predovšetkým Slovnaft a.s. a OLO spaľovňa odpadu v Bratislave. Slovnaft a.s. posiela na obecný úrad hlásenia o odstávkach a monitorovacie správy obsahujúce informácie o činnosti, minimálne jedenkrát mesačne. V rámci automobilovej dopravy je lokálnym zdrojom znečistenia

ovzdušia exhalátmi a hlukom predovšetkým doprava na cestnej komunikácií medzinárodného významu E 575, resp. I/63 na trase Bratislava - Dunajská Lužná - Dunajská Streda. Na kvalitu ovzdušia v území rovnako vplyva aj prašnosť, súvisiaca najmä s pomerne vysokou veternosťou územia, nízkym podielom zelene resp. vysokým podielom obrábanej poľnohospodárskej pôdy v danom regióne, ako aj poľné cesty s nespevneným povrchom.

Voda

V katastrálnom území obce Dunajská Lužná sa nachádzajú dve vodné plochy umelých jazier a okrem cca. 250 metrov dlhého priesakového kanálu VD Gabčíkovo, ktorý pretína malý výbežok katastra v jeho juhozápadnej časti, sa tu nenachádza žiadny vodný tok. V minulosti sem patrili aj vodné plochy dunajských ramien, ktoré po vybudovaní novej ochrannej hrádze Bratislava – Hamuliakovo v rámci VD Gabčíkovo a po klesnutí hladiny podzemnej vody vyschli. Výška hladiny podzemnej vody je 1,5 až 2 metre pod povrchom terénu. Územie patrí do vodohospodársky chráneného územia strategického významu Žitný ostrov (CHVO Žitný ostrov, vyhlásená roku 1978), na ktoré sa podľa tzv. vodného zákona č. 364/2004 Z. z. vzťahujú špecifické podmienky a opatrenia pre ochranu povrchových a podzemných vôd a ochranu podmienok tvorby, výskytu, prirodzenej akumulácie a obnovy ich zásob. Z pohľadu ochrany CHVO Žitný ostrov preto treba na úrovni obce prihliadať najmä na živočíšnu i poľnohospodársku výrobu, odpadové hospodárstvo a kanalizáciu. Medzi potenciálne vonkajšie zdroje znečistenia, ktoré môžu ovplyvniť kvalitu povrchových i podzemných vôd na území obce patrí predovšetkým Slovnaft a.s. Podľa celkového hodnotenia kvality podzemných vôd, ktorý monitoruje Slovenský hydrometeorologický ústav sa kvalita zhoršuje (údaje z roku 2011).

Z environmentálneho hľadiska môže mať významné dopady zámer sprietočnenia ramien na ľavom brehu Dunaja v oblasti obcí Dunajská Lužná – Kalinkovo – Hamuliakovo v celkovej dĺžke 21km. V smernej časti nadradeného dokumentu Územného plánu regiónu Bratislavský samosprávny kraj (AUREX, spol. s.r.o., 2013), označený ako revitalizácia časti ramenného systému Dunaja zavodením a sprietočnením zachovaných reliktovej a ramien, sa navrhuje podporiť tento zámer v rámci perspektívy rozvoja vodnej turistiky, vodných športov, pobytu pri vode.

Tabuľka 33: Kvalita vody v obci (SHMÚ, 2007)

Trieda kvality podľa stupňa kontaminácie v roku 2008	Podiel v percentách
1. trieda - 0,05 - 0,10	65,20
2. trieda - 0,11 - 0,50	16,71
3. trieda - 0,51 - 3,00	9,92
4. trieda - 3,01 - 10,00	6,65
5. trieda - 10,01 a viac	1,48

V severnej časti katastrálneho územia (k.ú. Nové Košariská) sa nachádza štrkovisko. Ťažba na štrkovisku bola ukončená a v súčasnosti je využívané na rekreačné účely. Toto jazero o ploche cca. 10 ha je v súčasnosti v pôvodnom neupravenom stave po ťažbe štrku. Obe štrkoviská sú podľa smernej časti dokumentu Územný plán regiónu – Bratislavský samosprávny kraj (AUREX, spol. s.r.o., 2013) považované za výrazné lokality (prírodné kúpaliská) individuálnej rekreácie. Ďalšími vodnými plochami, ktoré vznikli po ťažbe štrkov a pieskov sú Piesková jama, nachádzajúca sa v k.ú. Jánošíková a Malá voda ležiaca v k.ú. Nové Košariská. Podľa Úradu geodézie, kartografie a katastra Slovenska, nie sú tieto územia evidované ako vodné plochy.

Územie katastra obce leží na okraji centrálnej depresie Podunajskej nížiny, siahajúcej až po Komárno. Geotermálnymi vrtni rádovo 0,1 až 1 km hlbokými možno získať termálnu vodu niekoľko desiatok stupňov Celzia, v množstve do niekoľko l/s, až desiatok l/s, o rozličnej koncentrácii minerálnych solí, v

závislosti na hĺbke, konštrukcii a umiestnení vrtu. V rámci zhodnotenia územia Veľkej Bratislavy pre výskum geotermálnych zdrojov boli navrhnuté v najperspektívnejšom území dva geotermálne vrty (Remšík, a iní, 1987). Jeden z nich bol navrhnutý práve v oblasti Centrálnej depresie severne od Dunajskej Lužnej. Geotermálne vrty na území obce zatiaľ neboli zrealizované, avšak napr. v susednom Šamoríne, časti Čilistov, sa už niekoľko desaťročí nachádza geotermálny vrt o hĺbke 1600 metrov s horúcou liečivou minerálnou vodou a výdatnosťou od 30-120l/s.

Pôda

Charakter pôdnych pomerov Podunajskej nížiny je určovaný vývojom klimatických podmienok, dlhodobými zmenami hladín podzemných vôd, zrážkami, zmitostným zložením pôdy a sedimentov v zóne aerácie. Zloženie sedimentov od povrchu k hladine podzemnej vody modifikuje miestny vodný a vlhkosťný režim aj pri rovnakej hĺbke hladiny podzemnej vody. Nezanedbateľnú úlohu má pritom technológia poľnohospodárskeho obrábania pôdy, prípravy pôdy pre vysádzanie lesa ako aj používanie závlah a simulovaných záplav. Riadenie vodného režimu je možné využiť ako opatrenie na zamedzenie vplyvu trendov dlhodobých i krátkodobých klimatických zmien (Mucha, 2004).

Odlesnenú krajinu tvoria mladšie treťohorné pestré íly, piesky a štrky s mocnou vrstvou riečnych usadenín. V chotári sa nachádzajú černozemné a nivné pôdy (Ducková, a iní, 2004). Z pohľadu (indexu) poľnohospodárskeho potenciálu sa pôdy na území obce radia do 3. triedy, teda medzi pôdy s najvyšším poľnohospodárskym potenciálom. Väčšina pôd je relatívne čistá (92,91%), zvyšok radíme medzi nekontaminované, resp. mierne kontaminované (7,09%). Podľa Atlasu krajiny SR je 99,5% poľnohospodárskych pôd na území obce do 1. triedy so slabou vodnou eróziou (pozn. celkovo štyri triedy, pričom 4. trieda predstavuje veľmi silnú až extrémnu eróziu) a 95,12% pôd nie je dotknutá veternou eróziou (zvyšné 4,88% predstavuje 1. trieda, znamenajúca strednú veternú eróziu poľnohospodárskej pôdy) (Atlas krajiny SR, 2002).

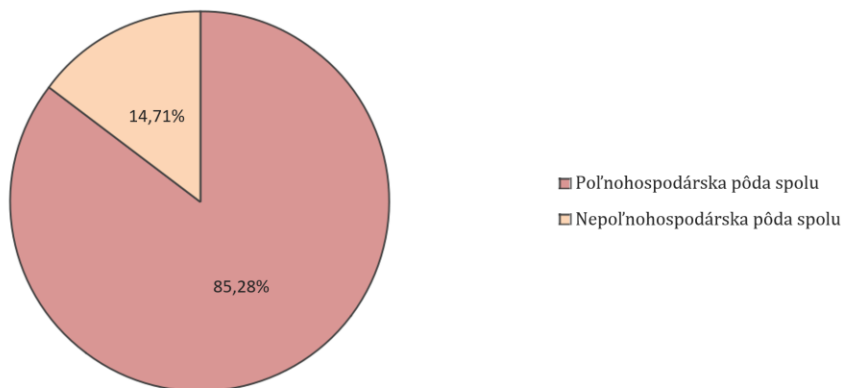
Z celkových štyroch kategórii bonitovaných pôdno-ekologických jednotiek (BPEJ) sú v katastrálnom území obce zastúpené tri kategórie. Treba však dodať, že uvedené údaje sa vzťahujú k roku 2002, odkedy v obci prebehla pomerne rozsiahla výstavba a i keď sa neočakáva výrazná zmena kvality pôd, vzájomný pomer jednotlivých tried podľa uvedenej klasifikácie sa zmenil.

Z pohľadu štruktúry pôdneho fondu tvorí 85,28% poľnohospodárska pôda, z ktorej až 81,59% predstavuje orná pôda, 2,31% záhrady, 1,03% ovocné sady a 0,34% trvalé trávne porasty. V rámci nepoľnohospodárskej pôdy 6,21% predstavujú zastavané plochy, 1,91% plochy lesov, 0,18% vodné plochy a 6,39% tvoria ostané plochy.

Tabuľka 34: Bonitované pôdno-ekologické jednotky v obci (Atlas krajiny SR, 2002)

Trieda	Kategória BPEJ	Podiel z výmery k.ú. %
I. trieda	1 až 4 - osobitne chránené pôdy	85,31
II. trieda	5 až 7	5,53
III. trieda	8 až 9	-
IV. trieda	Ostatné (zastavané územie, lesy, vodné plochy)	9,14

Graf 6: Štruktúra pôdneho fondu k roku 2012 (ŠÚ SR)



Hluk

Najväčším zdrojom zaťaženia hlukom je doprava na prieťahy cesty I/63 Bratislava – Dunajská Streda, ktorá pretína intravilán obce. Potenciálnym zdrojom hluku je aj spoločnosť Slovnaft a.s., ktorý sa monitoruje a obec každoročne informuje o výsledkoch merania hluku. V sezóne kvitnutia stromov, keď sa vyskytnú jarné mrazy, môžu byť potenciálnym zdrojom hluku aj sady firmy Dobré Jablká. Hluk spôsobujú ventilátory, ktoré stláčajú teplý vzduch k zemi a rozháňajú ho po sade. V smernej časti Územného plánu regiónu – Bratislavský samosprávny kraj (2013) je na základe dokumentu Strategickkej hlukovej mapy bratislavskej aglomerácie obec Dunajská Lužná zaradená medzi obce a mestá najviac postihnuté hlukom z cestnej dopravy.

Žiarenie

Obec Dunajská Lužná sa nachádza v oblasti s nízkym až stredným radónovým rizikom, avšak lokality západne od línie Dunajská Lužná - Kalinkovo - Hamuliakovo a západne od Šamorína sa nachádzajú vo vysokom radónovom riziku (Atlas krajiny SR, 2002).

Odpadové hospodárstvo

Podľa zákona obec zodpovedá za nakladanie s komunálnymi odpadmi a drobnými stavebnými odpadmi, ktoré vznikli na jej území. V roku 2012 bol zriadený zberný dvor v časti obce Jánošíková, ktorý môžu občania (po splnení podmienok) bezplatne využívať. Je určený len pre fyzické osoby - nepodnikateľov s trvalým pobytom v obci Dunajská Lužná, resp. pre fyzické osoby – nepodnikateľov s vlastníckym právom k nehnuteľnosti nachádzajúcej sa v katastroch obce Dunajská Lužná. Vstup na zberný dvor je od 1.6.2020 možný len s čipom. Čip je pridelený poplatníkovi na základe úhrady poplatku za vývoz komunálneho a drobného stavebného odpadu v obci.

V súčasnosti sú platné tieto všeobecno-záväzná nariadenia obce o odpadoch:

- Všeobecne záväzná nariadenie Obce Dunajská Lužná č. 07/2021 o miestnom poplatku za komunálne odpady a drobné stavebné odpady.
- Všeobecne záväzná nariadenie obce Dunajská Lužná č. 08/2021 o nakladaní s komunálnymi odpadmi a drobnými stavebnými odpadmi na území obce Dunajská Lužná.

Podľa VZN č. 08/2021, Program odpadového hospodárstva obce vypracováva spoločne pre obce Dunajská Lužná, Hamuliakovo, Kalinkovo, Miloslavov, Rovinka a Tomášov, Združenie obcí Horného Žitného ostrova v odpadovom hospodárstve so sídlom v Šamoríne, Gazdovský rad 37/A, 931 01

Šamorín.

Výber veľkosti zbernej nádoby je možný z typov: 120 l, 240 l a 1100 l, pričom interval odvozu je určený jedenkrát za mesiac alebo jedenkrát za dva týždne a pre fyzickú osobu – podnikateľa alebo právnickú osobu aj jedenkrát za týždeň. Typ, počet zberných nádob na zmesový komunálny odpad a interval odvozu si poplatník volí sám podľa množstva vyprodukovaného zmesového komunálneho odpadu. Držiteľ odpadu je povinný zhromažďovať drobný stavebný odpad bezpečným spôsobom tak, aby neznečisťoval zložky životného prostredia (vody, pôda, zeleň, ovzdušie) mimo verejného priestranstva alebo na verejnom priestranstve so súhlasom obce. Miestom určeným pre zber drobného stavebného odpadu je zberný dvor. Komunálny odpad je vyvážený na riadenú skládku nie nebezpečného odpadu Čukárska Paka, v obci Veľká Paka a kompostáreň Šamorín - Šámot.

Výrobcovia obalov a neobalových výrobkov, ktorí uvádzajú na trh svoje produkty, sú zodpovední za to, kde končí ich odpad, a teda aj za financovanie triedeného zberu odpadov. Robia tak prostredníctvom organizácií zodpovednosti výrobcov (OZV) akou je napr. ENVI – PAK, a. s., s ktorou má obec uzatvorenú zmluvu.

Na území obce Dunajská Lužná sa z domácnosti odváža zmesový komunálny odpad a vytriedené zložky komunálneho odpadu - papier a plasty. Na zber zmesového komunálneho odpadu a papiera slúžia na tento účel určené nádoby a na zber plastov vrecia (priesvitné). Nádoby a vrecia s odpadom musia byť v deň vývozu pripravené k manipulácii o 5:00 h, prípadne deň vopred. Úroveň vytriedenia komunálnych odpadov má rastúcu tendenciu a za rok 2021 činila 64,44%.

Biologicky rozložiteľné komunálne odpady v obci Dunajská Lužná

- Biologicky rozložiteľný odpad zo záhrad a parkov (zelený / bio odpad)
 - kompostovací zásobník poskytuje obec poplatníkovi v individuálnej bytovej výstavbe zadarmo spolu s návodom na montáž aj na kompostovanie,
 - zelený odpad sa v kompostéri kompostuje, obec ho nevyváža, ide o predchádzanie vzniku odpadu,
 - kompostovanie znižuje náklady obce na odpadové hospodárstvo,
- Biologicky rozložiteľný kuchynský odpad od domácností (BRKO)
 - nádoby na BRKO sú prevažne umiestnené na sídliskách, kde sa nekompostuje,
 - kým do kompostu nemožno ukladať zvyšky potravín živočíšneho pôvodu, do nádob na BRKO je to možné,
 - nádoby vyváža zberová spoločnosť 1 x za týždeň,
- Jedlé oleje a tuky
 - použitý jedlý olej alebo tuk, zbavený zvyškov potravín, odporúčame triediť do plastových PET fliaš, ktoré je možné vyniesť na zberný dvor v obci do nádoby na to určenej
 - Otváracia doba zberného dvora je zverejnená na www.dunajskaluzna.sk a v mobilnej aplikácii obce
 - Zber zabezpečuje spoločnosť EKORECYKLING, s.r.o.

O triedení biologicky rozložiteľného odpadu obec informovala občanov na prílohe k miestnemu periodiku Lužnianskemu spravodaju a podrobné info je zverejnené na webovej stránke obce.

Zeleň v obci

V intraviláne obce sa nachádzajú tri parky. Najstarší je Park M. R. Štefánika, vytvorený v 50-tych rokoch 20. storočia. Po oboch stranách chodníka tiahnuceho sa stredom parku je vysadené stromoradie štyridsiatich štyroch líp. Rozsiahlejšou revitalizáciou prešiel naposledy v roku 1995, odkedy slúži ako oddychová zóna obce. Park pri rímskokatolíckom kostole Povýšenia sv. Kríža v Jánošíkovej je najmladším parkom v obci. Dominantou tohto parku, ktorý bol vybudovaný v roku 1997,

je jediná verejná fontána v obci (Kozová, a iní, 2011). Tretím parčíkom je park pri kaplnke Pomáhajúcej Panny Márie, pri erbe obce na križovatke Hlavnej a Jánošíkovej ulice. Verejná zeleň je takisto zastúpená aj v rámci niekoľkých rekreačných plôch, resp. ihrísk v obci (napr. v roku 2010 revitalizované detské ihrisko Jánošíková, ihrisko v Novej Lipnici). V každej z troch miestnych častí sa takisto nachádza cintorín, resp. zeleň cintorínov, ktorej údržbu zabezpečuje prevádzkovateľ cintorínov. V areáli obecného úradu rastie približne tristoročný dub (Dub letný), ktorý má významnú estetickú a biologickú hodnotu a je chránený zákonom. Druhým chráneným stromom v obci je Novolipnický platan s odhadovaným vekom 150 až 200 rokov, ktorý rastie na dvore súkromného domu. V areáli obecného úradu sa však nachádzajú aj ďalšie vzácne stromy, konkrétne dva opadavé ihličňany - Metasekvoje čínske, ktoré tu boli vysadené na konci 70-tych rokov 20. storočia.

Možno konštatovať, že množstvo plôch ako aj kvalita, resp. údržba verejnej zelene v starších, ale i nových (rozvojových) častiach obce je nedostatočná a obec by sa tak mala v strednodobom horizonte zamerať aj na riešenie tejto problematiky.

Tabuľka 35: Plošný podiel kategórií zelene (Reháčková, a iní, 2012)

		Katastrálne územie		
		Jánošíková (m ²)	Nová Lipnica (m ²)	Nové Košariská (m ²)
Kategória zelene	Parky	6 071	4 340	1 798
	Sadovnicke upravené plochy	4 269	155	0
	Zeleň obytných súborov	17 980	0	6 278
	Sprievodná zeleň komunikácií	6 284	56 760	7 171
	Iné	11 318	0	0
	Spolu	45 922	61 255	15 247

Veľmi významným činom v rámci podpory miestneho územného systému ekologickej stability bolo vypracovanie Generelu zelene (rok 2012) s podrobným prehľadom o plochách a výmerách, inventarizácii zelene, ale aj s návrhmi rozvoja a údržby. 22 plôch bolo zakreslených do mapového podkladu s presnosťou katastrálnej mapy. Niektoré plochy boli do mapového podkladu doplnené na základe terénneho prieskumu a pomocou konfrontácie danej plochy zelene s ortofotomapou. Zelené plochy v obci boli zmapované vo forme pasportizácie, spolu bolo evidovaných 35 plôch s nasledujúcimi údajmi: základné údaje, opis plochy, funkcia, vegetačné prvky, druhové zloženie, súčasný stav, vybavenosť, návrhy opatrení a fotodokumentácia. Výmera verejnej zelene je intenzitnej triedy I. je 36255m² a intenzitnej triedy II. a III. je 83912m² (Reháčková, a iní, 2012).

V súčasnosti sa realizuje inventarizácia drevín a pasport zelene externou firmou prostredníctvom dendrológov. Výstupom bude dokument starostlivosti o dreviny s textovou, tabelárnou a digitálnou mapovou časťou. Digitálne údaje, ktoré sú ďalšou mapovou vrstvou v programe mOBEC, umožnia obci zamerať sa na starostlivosť o dreviny podľa urgentnosti zásahu, zvoliť vhodné technológie ošetrovania a získať ďalšie dôležité údaje o drevinách.

Ochrana prírody a krajiny v území

Do predmetného územia zasahujú alebo sa v ňom nachádzajú územia, ktoré sú predmetom zvýšeného stupňa ochrany prírody a krajiny (DMProjekt, s.r.o., 2008):

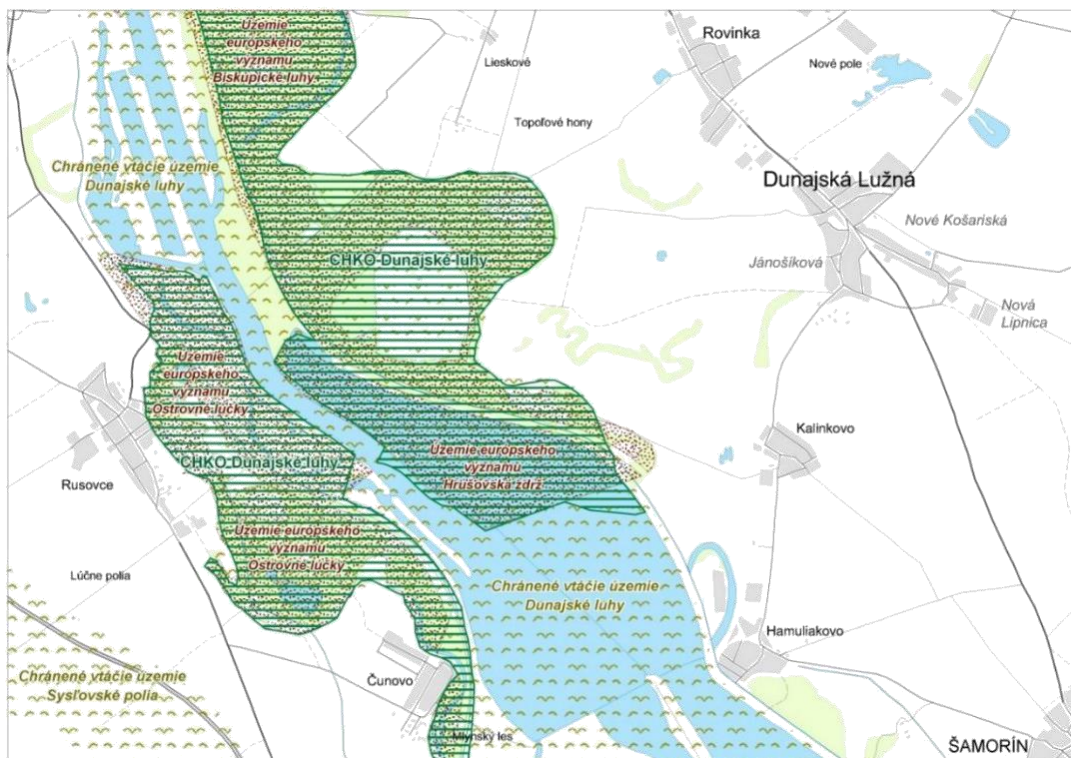
- Chránená krajinná oblasť (CHKO) Dunajské luhy (vyhl. č. 81/1998 Z. z. zo dňa 3.3.1998, platné od 1.5.1998) – na hranici riešeného územia v k. ú. Nové Košariská, juhozápadný cíp katastra sa nachádza už v CHKO, do CHKO patrí rBC Topoľové hony.

- Chránené územie európskeho významu (CHÚEV) 82. Biskupské Luhy SKUEV0295 – nachádza sa na hranici riešeného územia v k. ú. Nové Košariská na parc. č. 2756, 2765-časť, 2766, 2775.
- Chránené vtáčie územie (CHVÚ) Dunajské Luhy SKCHVÚ007 – nachádza sa na hranici riešeného územia v k. ú. Nové Košariská na parc. č. 2756, 2765, 2766, 2775.
- Chránená vodohospodárska oblasť (CHVO) Žitný ostrov – celé riešené územie patrí do CHVO Žitný ostrov v zmysle § 27 zákona č. 364/2004 Z. z. o vodách

Osobitne chránené časti prírody

- Prírodná rezervácia Gajc (vyhlásená v roku 1988)
- Prírodná rezervácia Topoľové hony (vyhlásená v roku 1988)
- Prírodná rezervácia Ostrov Kopáč (vyhlásená v roku 1976)
- Chránený areál Bajdel' (vyhlásený v roku 1988)
- Chránený areál Poľovnícky les (vyhlásený v roku 1988)
- Prírodná pamiatka Panský diel (vyhlásená v roku 1990)

Obrázok 5: Dunajské Luhy



Zdroj: E. Pauditšová (spracované na základe podkladov Štátnej ochrany prírody SR, a to: mapy CHKO Dunajské luhy, CHVÚ Dunajské luhy a máp osobitne chránených častí prírody v záujmovom území)

Na území CHKO Dunajské Luhy (§ 18 Zákona NR SR č. 543/2002 Z. z. o ochrane prírody a krajiny) platí druhý stupeň ochrany (§ 13 zákona). V územnom systéme ekologickej stability predstavuje lokalita súčasť nadregionálneho biokoridoru – „Dunaj a priľahlé lesy“. Lesné a vodné ekosystémy v inundačnom území Dunaja tvoria súčasť biocentra regionálneho významu (Vyhláška MŽP SR č. 81/1998 Z. z. o CHKO Dunajské Luhy).

Časť územia je aj navrhovaným územím európskeho významu SKUEV0295 – Biskupské Luhy v rámci európskej sústavy chránených území – Natura 2000 (Výnos MŽP SR č. 3/2004-5. 1 zo 14. júla 2004, ktorým sa vydáva národný zoznam území európskeho významu).

Slovensko-maďarský úsek Dunaja je medzinárodne významným vtáčím územím (IBA) a CHKO je súčasťou navrhovaného chráneného vtáčieho územia Dunajské Luhy – SKCHVÚ007 (v zmysle § 26 ods. 1 zákona), zaradeného do Národného zoznamu chránených vtáčích území, schváleného uznesením vlády SR č. 636 z 9.6.2003.

Dunajské Luhy sú aj medzinárodne významným mokradným územím podľa Ramsarského dohovoru o mokradiach – Ramsarská lokalita Dunajské Luhy (dátum zapísania 26.5.1993).

CHVO Žitný ostrov bola vyhlásená Nariadením vlády SR č. 46/1978 Zb. v znení neskorších predpisov (zohľadnenie environmentálnych cieľov pre útvary povrchových a podzemných vôd podľa § 5 vodného zákona) (Hupro s.r.o., 2006).

Na území obce sa takisto nachádzajú aj dva chránené stromy, konkrétne (Reháčková, a iní, 2012):

- Chránený strom (CHS) Dub letný v Dunajskej Lužnej S 481 (*Quercus robur* - vyhl. Všeobecne záväznou vyhláškou Krajského úradu v Bratislave č. 6/2002 z 21.10.2002) – v k. ú. Jánošíková na parc. č. 99/1 a 103/1
- Chránený strom (CHS) Platan javorolistý S 233 (platan javorolistý – *platanus hispanica* Munchh. - vyhl. Všeobecne záväznou vyhláškou Krajského úradu v Bratislave č. 1/1996 z 12.11.1996) – v k. ú. Nová Lipnica na dvore rodinného domu č. d. 356

V katastrálnom území obce majú takisto veľké zastúpenie najkvalitnejšie pôdy v 1. triede BPEJ (t.j. prvej až štvrtej skupiny, vid'. Tabuľka 23), ktoré sú podľa zákona č. 220/2004 Z.z. o ochrane a využívaní poľnohospodárskej pôdy chránené.

Medzi stresové faktory v rámci celého regiónu zaraďujeme intenzívne poľnohospodárstvo, živočíšnu výrobu, komunikácie, ale aj samotné sídla. Katastrálne územie obce ako aj širšie okolie modeluje typický rovinný reliéf Podunajskej roviny so štrkoviskami, mŕtvymi ramenami, poľnohospodárskou pôdou, nedostatkom krajinnej vegetácie, čoho následkom je výrazná veterná erózia, monotónny charakter krajiny a teda aj nízky stupeň biodiverzity (Kozová, a iní, 2011).

Územný systém ekologickej stability

Územný systém ekologickej stability (ÚSES) tvorí celopriestorovú štruktúru navzájom prepojených ekosystémov, ich zložiek a prvkov. Ide teda o ekologickú sieť v krajinnom prostredí, ktorá zabezpečuje územnú ochranu všetkým ekologicky hodnotným segmentom v území. Tento systém pozostáva z biocentier, biokoridorov a interakčných prvkov lokálneho, regionálneho či nadregionálneho významu. Prvky ÚSES teda predstavujú také časti krajiny, v ktorých plošne prevládajú ekosystémy s relatívne vyššou vnútornou ekologickou stabilitou a majú väčšiu trvácnosť. Ekologickú stabilitu v krajine možno zabezpečiť najmä ekostabilizačnými opatreniami – agrotechnickými, agromelioračnými či agrochemickými.

Prvky MÚSES (miestny ÚSES) regionálneho až nadregionálneho významu tvoriace takúto ekologickú sieť najmä v katastrálnom území obce sú prevzaté z RÚSES (regionálny ÚSES) v rámci územnoplánovacej dokumentácie Územný plán VÚC Bratislavského samosprávneho kraja. Všetky navrhované prvky MÚSES, ktoré sa v katastrálnom území nachádzajú, sú zakreslené vo výkrese „Návrh MÚSES - Ochrany prírody a tvorby krajiny“ v rámci schválených Zmien a doplnkov Územného

plánu obce Dunajská Lužná č.01/2006. Územný plán tak odporúča rešpektovať navrhované prvky RÚSES a MÚSES v súlade so zákonom č. 330/1991 Zb. na území obce (DMProjekt, s.r.o., 2008):

- rBC30 (pôvodne v MÚSES č. 5) – regionálne biocentrum Kalinkovo – Okružle
- rBKXVI – regionálny biokoridor Dunaj – Malý Dunaj
- mBC1 (pôvodne č. 4) – miestne biocentrum v lokalite Kamenný pasienok
- mBC2 (pôvodne č. 6) – miestne biocentrum v lokalite Les
- mBC3 (pôvodne č. 7) – miestne biocentrum v lokalite Prípor
- mBC4 (pôvodne č. 3) – skupina stromovej a krovinnej vegetácie, súčasť regionálneho biokoridoru
- mBK – miestne biokoridory.

Územný plán obce Dunajská Lužná ďalej odporúča uplatniť navrhované ekostabilizačné prvky MÚSES (DMProjekt, s.r.o., 2008):

- interakčný prvok líniový – aleje, vetrolamy a sprievodná zeleň vodných tokov a komunikácií
- interakčný prvok plošný – menšie plochy verejnej zelene (cintorín, zeleň pri kostole), vodné plochy
- s brehovými porastmi, plochy NDV (nelesnej drevinovej vegetácie) v poľnohospodárskej krajine
- plošná nelesná drevinová vegetácia NDV
- líniová zeleň pôdoochranná – líniová zeleň v poľnohospodársky obrábanej pôde
- izolačná zeleň.

Na území obce Dunajská Lužná sa na základe výpisu z Informačného systému environmentálnych záťaží eviduje jedna environmentálna záťaž:

Názov EZ:	Jánošíková - skládka s OP
Druh činnosti	skládka komunálneho odpadu
Skupina činností	zariadenia na nakladanie s odpadmi
Doplňujúce informácie	Do depresie (cca 8 m pod pôvodný terén) po ťažbe štrku boli ukladané prevažne komunálne, stavebné a pravdepodobne aj odpady z poľnohospodárskej výroby.
Predpokladaná doba vzniku	1955 - 2000
Charakter súčasnej činnosti	činnosť, podmieňujúca vznik EZ, sa na lokalite už nevykonáva, prevádzka je využívaná na iné účely
Charakteristika vlastníckych vzťahov v čase vzniku EZ	Odpad bol v lokalite ukladaný od roku 1955, od roku 1995 povolená prevádzka skládky s osobitnými podmienkami. Bola zrekultivovaná s príspevkom z Environmentálneho fondu v roku 2003.

Ekosystémové služby

Na zmiernenie negatívnych dopadov zmeny klímy a zvýšenie kvality urbánneho prostredia a života obyvateľov je nevyhnutné osobitne prikladať dôležitosť zelenej a modrej infraštruktúry v sídelnom prostredí. Táto infraštruktúra sa chápe ako účinné opatrenie na zmiernenie dopadov zmeny klímy v mestskom prostredí a zároveň posilnenie ekonomickej výkonnosti územia.

Prvky zelenej infraštruktúry v obciach a mestách (parky, zeleň zástavby, komunikácií, cintorínov, brehové porasty, chmeľnice, záhradkárske oblasti, trvalo trávnaté porasty, nelesná drevinová vegetácia, remízky, neudržiavaná zeleň, lesné porasty, orná pôda, atď.) regulujú mikroklimu, zabezpečujú cirkuláciu vzduchu (miešaním teplého a studeného vzduchu), tlmia nárazový vietor, znižujú prašnosť a hlučnosť, filtrujú vodu, znižujú riziko záplav pri privalových dažďoch, znižujú energetickú náročnosť (tienenie v lete, tepelná izolácia v zime) a prispievajú k ukladaniu uhlíka vo vegetácii a pôde (uhlík je zložkou hlavného skleníkového plynu CO₂, chráni pôdu a zabraňuje jej erózii). K regulácii mikroklimy, odtoku vody, či zvyšovaniu kvality ovzdušia prispievajú rovnako aj prvky modrej infraštruktúry (zberné jazierka, prirodzené a umelé vodné toky, kanály, fontány, mokrade, malé vodné plochy).

Okrem týchto tzv. regulačných ekosystémových služieb, poskytuje zelená a modrá infraštruktúra aj iné ekosystémové služby ako napríklad kultúru, rekreáciu, oddych, či iné služby s priaznivým vplyvom na zdravie a psychiku miestneho obyvateľstva, ale aj podporné služby ako napríklad cyklus živín, či produkciu kyslíka (fotosyntéza), či produkčné služby v prípade záhrad, kde sa pestuje zelenina a ovocie a pod.

Spomínané ekosystémové služby poskytované prvkami zelenej a modrej infraštruktúry majú pozitívny vplyv aj na ekonomickú stránku obce, či obyvateľov. Zabezpečujú nižšie energetické náklady na klimatizáciu v lete (tienením) a na vykurovanie v zime (tlmením rýchlosti mrazivých vetrov), zatriktívňujú okolitého územia a tým sa zvyšuje cena pozemkov a budov, a taktiež stabilizáciou územia pomáhajú predchádzať nákladom potrebným na odstraňovanie katastrof (lokálne povodne, polámané stromy pri veterných smrštiach, erózia pôdy) v mestách.

1.4 ANALÝZA REALIZOVANÝCH STRATÉGIÍ

Základnými plánovacími dokumentmi samosprávy sú územný plán a program resp. plán rozvoja obce.

Program rozvoja obce Dunajská Lužná 2015 - 2021

Obec Dunajská Lužná má spracovaný dokument Program rozvoja obce Dunajská Lužná 2015 – 2021 (platnosť Programu rozvoja obce Dunajská Lužná 2015 - 2021 bola uznesením č. 2021/06-07 zo dňa 27.10.2021 predĺžená do 31.12.2022). Dokument stanovil 4 špecifické ciele:

1. Ľudské zdroje a kvalita života v obci
2. Starostlivosť o životné prostredie
3. Územný rozvoj
4. Zlepšenie dopravnej situácie

reflektujúc základné oblasti, na ktoré sa malo vedenie obce zamerať v stanovenom programovacom období. Dokument riešil predovšetkým výzvy vyplývajúce z citeľného rozmachu obce čo sa týka počtu obyvateľov a zameriaval sa na tzv. tvrdé faktory rozvoja (doprava, infraštruktúra), kvalitu života v obci z pohľadu služieb a kvality životného prostredia.

Územné plánovanie na úrovni obce

Dunajská Lužná má spracovaný aktuálne platný územný plán, ktorý bol v uplynulých vyše 15 rokoch mnohokrát aktualizovaný prostredníctvom zmien a doplnkov (v prvej polovici roka 2022 prebiehajú nové zmeny a doplnky úzmného plánu obce). Tieto zmeny a doplnky sa snažili reflektovať výrazný záujem o novú výstavbu v obci a snahy o jej rozširovanie najmä v oblasti individuálnej výstavby rodinných domov. Najaktuálnejšie sú zmeny a doplnky 5/2018.

Program hospodárskeho a sociálneho rozvoja Bratislavského samosprávneho kraja na roky 2021-2027

Aktuálne znenie bolo pripravované od mája roku 2019. Ide o kľúčový dokument, ktorý nastavuje smer a priority rozvoja kraja a zároveň slúži ako nástroj na čerpanie verejných prostriedkov a eurofondov na nasledujúcich 10 rokov.

Dokument stanovil dlhodobú víziu pre hospodársky a sociálny rozvoj nasledovne: Bratislavský samosprávny kraj ako moderný región s vysokou kvalitou života a životného prostredia, atraktívnou a ekologickou verejnou dopravou, kvalitnou zdravotnou starostlivosťou, dostupnými sociálnymi službami, moderným školstvom a špičkovým výskumom aj v medzinárodnom porovnaní, ktorý pri rozvojových aktivitách využíva najmodernejšie technológie a riešenia šetrné voči životnému prostrediu. Globálny cieľ je formulovaný nasledovne: Posilniť udržateľnosť mobility, zefektívniť ochranu jednotlivých zložiek životného prostredia, skvalitniť systém vzdelávania, zefektívniť podporu kultúrneho dedičstva, turizmu, športu a podnikania, podporiť kvalitnú vybavenosť územia a zlepšiť riadenie verejnej správy.

V stratégií je ďalej stanovených 8 strategických cieľov a k nim bolo priradených 8 priorít.

Strategický cieľ	Priority
1 Posilniť udržateľnosť mobility a odolnosť dopravného systému	Udržateľná mobilita
2 Zabezpečiť udržateľnosť využívania a efektívna ochrana prírodných zdrojov a zmierniť negatívne dôsledky zmeny klímy	Kvalitné a udržateľné životné prostredie

3 Zmodernizovať a zvýšiť dostupnosť vzdelávacieho systému, podporiť výskumno-inovačné aktivity reagujúce na potreby spoločnosti, regiónu a Priemyslu 4.0 a zefektívniť podporu športových a voľnočasových aktivít a práce s mládežou	Moderné školstvo, vzdelávanie a šport a kvalitná veda, výskum a inovácie
4 Zvýšiť rozmanitosť a kvalitu kultúry a podporiť udržateľnosť turizmu	Udržateľný turizmus a rozmanitá kultúra
5 Zvýšiť kvalitu zdravia obyvateľov	Kvalitná a dostupná zdravotná starostlivosť
6 Vytvoriť kvalitnejšiu a dostupnejšiu sieť sociálnej starostlivosti a bývania	Podpora sociálnej inklúzie a dostupná sociálna starostlivosť
7 Zmodernizovať technickú vybavenosť územia využívajúc SMART riešenia	Moderná technická infraštruktúra a účinná bezpečnosť obyvateľov
8 Na princípe partnerstva a dátach zefektívniť riadenie verejnej správy	Efektívne financovanie a komplexný rozvoj regiónu

Ostatné dokumenty spracované pre obec Dunajská Lužná

Generel zelene

Generel zelene je vypracovaný z roku 2012 v rozsahu:

- inventarizácia a pasportizácia plôch zelene – základný prehľad o stave všetkých plôch zelene v správe obce – obsahuje základné údaje o plochách zelene a ich vegetačných prvkoch a začlenenie plochy do intenzitnej triedy údržby
- generel zelene (ako územnoplánovací podklad podľa zákona č. 50/1976 Zb. o územnom plánovaní a stavebnom poriadku (stavebný zákon) v znení neskorších predpisov a vyhlášky č. 55/2001 o územnoplánovacích podkladoch a územnoplánovacej dokumentácii.

Generel dopravy (štúdiá organizácie dopravy)

Koncepcia generelu z roku 2013 je zameraná najmä na:

- udržanie tranzitnej dopravy na hlavnom ťahu a zamedzenie jej rozptylu do ostatnej komunikačnej siete obce.
- riešenie parciálnych problémov v ostatnej komunikačnej sieti, spôsobených nevhodnou alebo chýbajúcou organizáciou dopravy, ako aj nefunkčným dopravným značením.
- opatrenia v rámci statickej dopravy, s cieľom zabezpečiť jej aktuálne požiadavky. Súčasne stanovuje pravidlá, ktoré by mali umožniť pokrytie nárokov statickej dopravy v budúcnosti.
- priepustnosť a bezpečnosť pešej dopravy

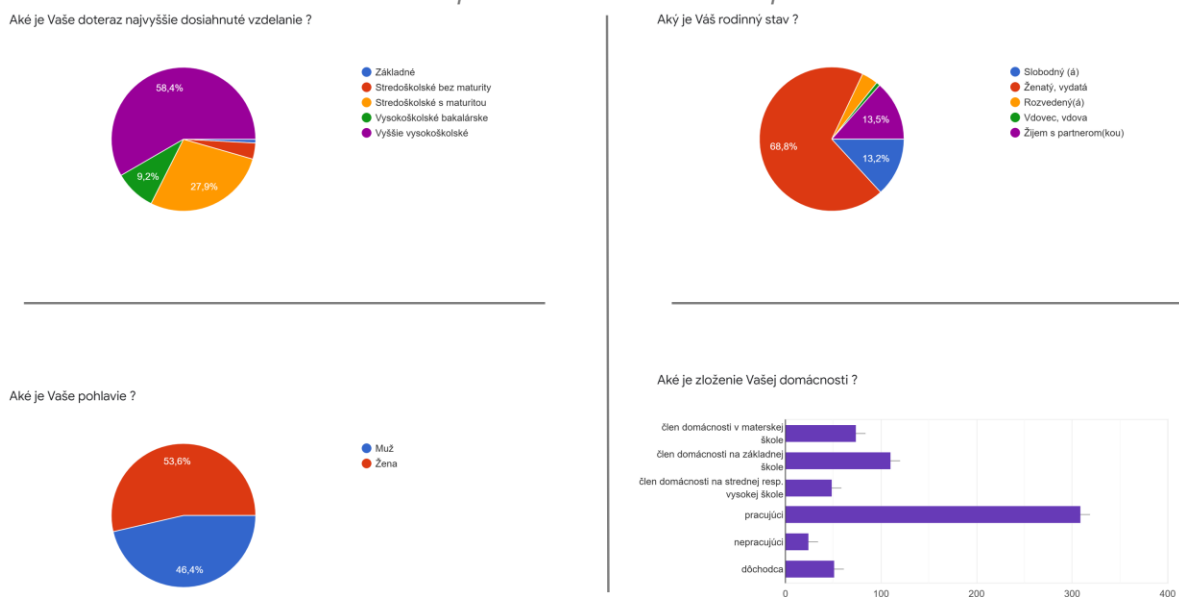
Ide o pomerne starý dokument, ktorý aktuálne neodzrkadľuje reálny stav osadenia dopravného značenia v obci. Okrem technickej a výkresovej časti obsahuje generel dopravy aj passport dopravného značenia v obci.

1.5 POŽIADAVKY A OČAKÁVANIA ZAINTERESOVANÝCH SUBJEKTOV

Kvalitatívny prieskum názorov obyvateľstva mesta

Dotazníkový prieskum sa konal v časovom období medzi 21.3.2022 a 22.4.2022. Zúčastnilo sa ho 358 respondentov, čo tvorí necelých 5 percent obyvateľstva. Medzi respondentmi prevažovali ženy (52,3%) a 57,7% opýtaných boli ľudia s vyšším vysokoškolským vzdelaním. Podrobná charakteristika respondentov je uvedená na obrázku 6.

Obrázok 6: Charakteristika respondentov dotazníkového prieskumu



Čo sa týka prehľadu využívania dopravy v obci, dve tretiny obyvateľov uviedli, že majú možnosť využívať bicykel pri preprave po obci, ale nepovažujú ho za bezpečný a naopak automobil je pre takmer 80% preferovaný spôsob prepravy v rámci obce. Pri využití bicykla boli uvedené ako hlavné prekážky bezpečnosť a riziko kolízie, absentujúce značenie a infraštruktúra (stojany, značenie cyklochodníkov) ako aj nevyhovujúci stav ciest a chodníkov. Riziko krádeže bicykla bolo taktiež niekoľkokrát spomenuté. Pre dopravu automobilom boli ako hlavné nedostatky uvedené bezpečnosť a riziko kolízie, nevhodné značenie či celkovo kvalita cestných komunikácií. Mód pešieho pohybu po obci bol pri približne polovici respondentov vnímaný ako preferovaný, podobný počet obyvateľov ale dodalo, že nie je to pre nich bezpečná alternatíva. Pri pešom pohybe boli ako nedostatky uvedené faktory ako riziko kolízie a bezpečnosť premávky, absencia chodníkov resp. ich nevyhovujúci stav, prekračovanie rýchlosti inými účastníkmi premávky či priechodnosť chodníkov skrz zaparkované autá či iné prekážky.

Kvalita priestorov v obci bola meraná prostredníctvom vnímania vhodných podmienok pre výchovu detí. Tri štvrtiny respondentov uviedli, že tieto podmienky sú primerané a približne štvrtina ich označila ako nevyhovujúce či nevhodné. Ako dôvody boli uvádzané faktory ako nedostatok priestorov pre deti a mládež, ich stav a kvalita, intenzívna doprava v obci, nedostatok školských zariadení a ich neuspokojujúca kapacita (niekoľkí uviedli, že sú nútení voziť deti do škôlky do hlavného mesta, nakoľko ich deti neboli prijaté do miestnej škôlky), nedostatok kvalitných plôch zelene a ihrísk pre deti, vrátane ich čistoty, nedostatočná ponuka aktivít pre deti a mládež či sociopatogénne javy spojené s kriminalitou.

Jednou z hlavných charakteristík kvality prostredia je bezpečnosť a najmä pocit bezpečia obyvateľov v obci. Na túto otázku dve tretiny respondentov uviedli, že obec vnímajú ako bezpečnú, pričom sa

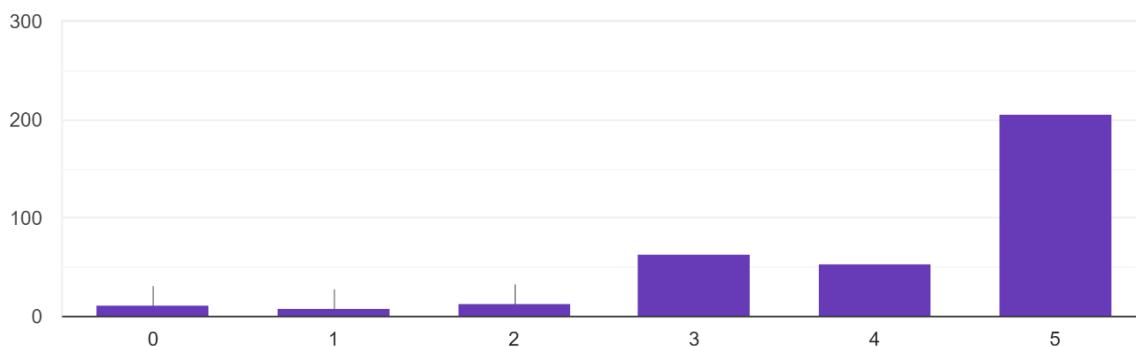
občas vyskytnú problémy ako nedostatočné osvetlenie v okolí ich bydliska, občasný vandalizmus a znečisťovanie okolia, hluk z okolitých prevádzok alebo kriminalita v okolí ich bývania. V rámci navrhovaných riešení najviac respondentov označilo preferované zlepšenie dohľadu zo strany polície, opravenie resp. pridanie verejného osvetlenia či inštaláciu bezpečnostných kamerových systémov v obci. Možnosť organizácie dobrovoľných susedských hliadok respondentov neoslovila. Ako alternatívne možnosti riešenia otázky bezpečnosti v obci boli ďalej navrhnuté kontrolovanie parkovania najmä v zakázaných častiach, meranie rýchlosti v obci, zlepšenie dopravnej infraštruktúry vrátane cykloinfraštruktúry a chodníkov, zvýšenie policajných hliadok resp. rozšírenie obecnej polície, vyššia angažovanosť obyvateľov na spoločenskom živote a zlepšenie práce s mládežou v otázke prevencie drogovej činnosti a iných jej sprievodných javov.

Ďalšou veľkou témou pri rozvoji obce sú služby v obci. Na základe prieskumu boli otázky sociálneho poradenstva, stravovania v obci či opatrovateľská služba hodnotené ako nedostatočné, čo prináša pre obec výzvu na nasledujúce roky a zároveň jednu z oblastí, na ktoré je potrebné sa perspektívne zamerať. Pri otázke na koho by sa obec mala zamerať pri poskytovaní služieb boli najčastejšie označení seniori, osoby so zdravotným znevýhodnením, osamelé matky, mladé rodiny a mnohopočetné rodiny. V oblasti služieb, ktoré v obci chýbajú, boli najčastejšie označované zariadenia pre seniorov, denný stacionár či prepravné služby. V rámci materských škôlok by respondenti najviac uvítali rozšírenie ich kapacít, rozšírenie ponuky ďalších aktivít pre deti a obnovu areálu a doplnenie hracích prvkov. Pri základných školách by najviac ľudí preferovalo rozšírenie jazykovej prípravy žiakov, obnovu areálu školy či rozšírenie ponuky krúžkov a záujmovej činnosti. V otázke trávenie voľného času by verejnosť privítala rozvoj oddychových plôch, výstavbu komunitnej záhrady, fitness parku a detských ihrísk. Celkovo sú možnosti trávenia voľného času športovania v obci vnímané ako primerané, resp. nevyhovujúce a tvoria teda priestor na zlepšenie v nasledujúcich rokoch.

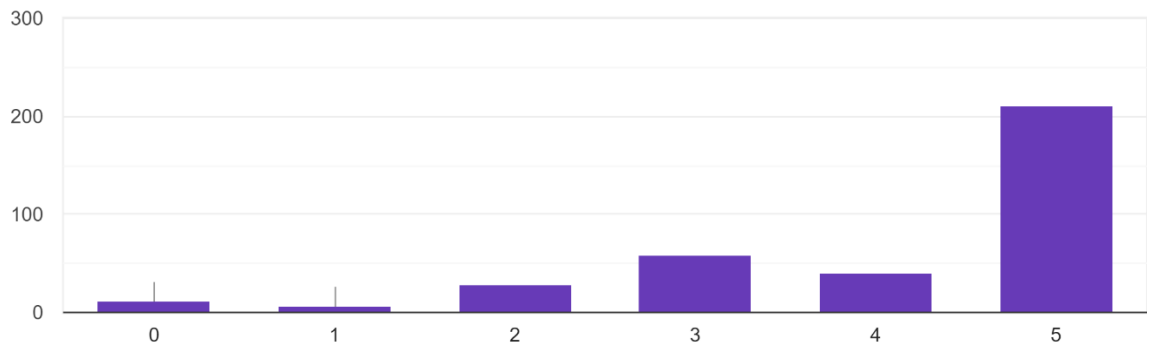
V poslednej časti prieskumu sme sa pýtali obyvateľov na ich názor na smerovanie obce, konkrétne na výber oblastí, v akých sa má obec Dunajská Lužná rozvíjať v strednodobom a dlhodobom horizonte. Najviac respondenti zahlasovali za kľúčové slová prírodná/zelená obec, obec pre mladé rodiny a obec cykloturistiky. Ostatné smery rozvoja boli najčastejšie uvedené rozvoj služieb vzhľadom na veľkosť obce (hromadná doprava, školstvo, služby, kultúra), rozvoj športu a možnosti trávenia voľného času resp. rozvoj Dunajskej Lužnej ako centra služieb pre okolité menšie obce. V oblasti nedostatkov rozvoja obce respondenti najčastejšie uvádzali nedostatočnú infraštruktúru, ponuku služieb, celkovú atraktivitu obce pre život a bývanie, rovnako ako aj komunikáciu s obyvateľmi vrátane využívania SMS správ či emailovej komunikácie.

Záverečná časť prieskumu bola venovaná meraniu spokojnosti obyvateľov s investíciami, ktoré boli buď zrealizované resp. sa plánujú realizovať v krátkom čase. Uvádzame výsledky k jednotlivým projektom, pričom ide o bodovanie a teda 5 bodov značí najvyššiu spokojnosť:

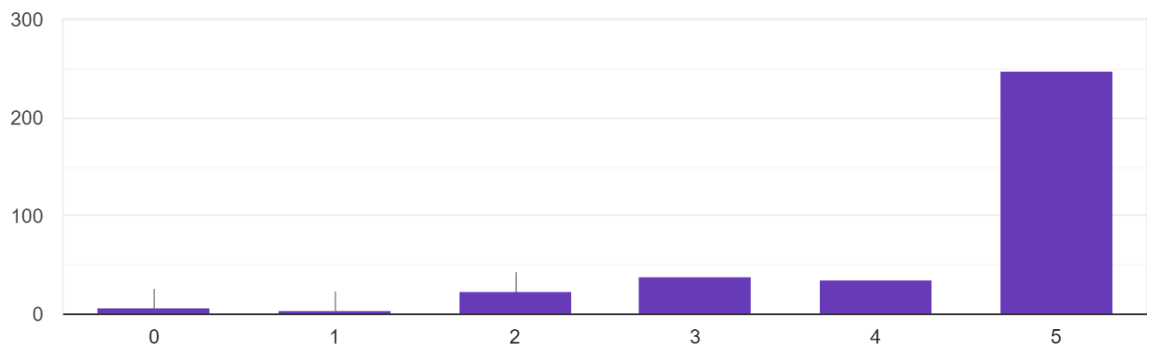
Prestavba a nadstavba pôvodnej jedálne družstva na základnú školu - blok G



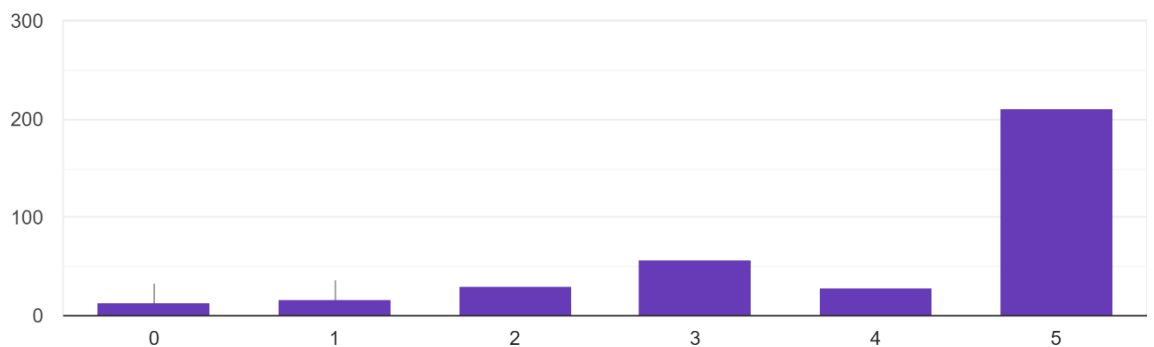
Výstavba novej autobusovej zastávky na ceste I/63 smer Bratislava – Lipová ulica



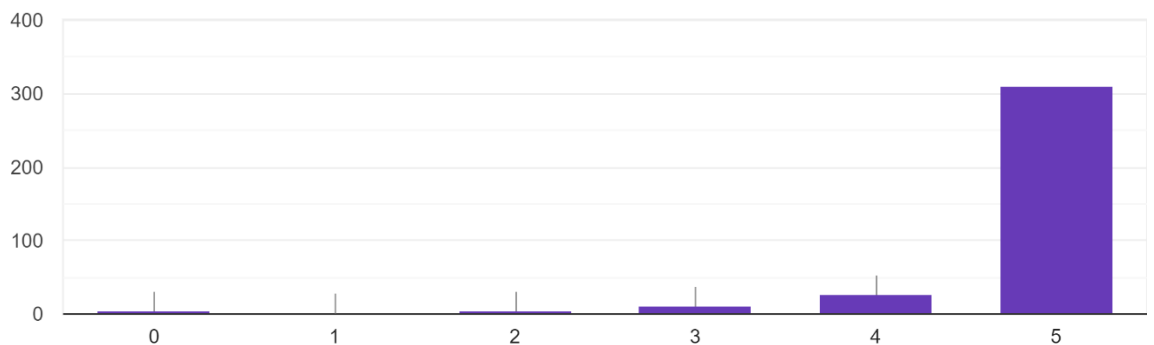
Výstavba novej autobusovej zastávky na ceste I/63 smer Šamorín - COOP Center Hlavná ulica



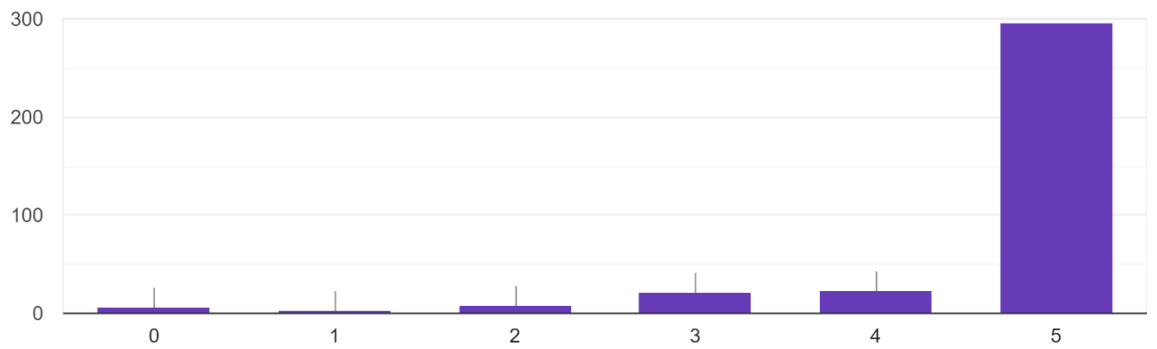
Výstavba novej autobusovej zastávky na ceste III/1055 smer Miloslavov - Malinová ulica



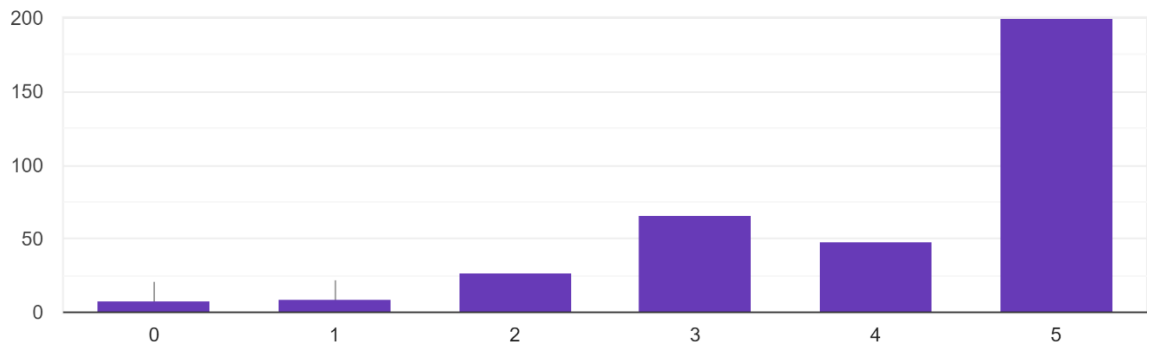
Vybudovanie cyklotrasy (Cyklotrasa I.etapa) - časť obce Nové Košariská od železnice po hrádzu



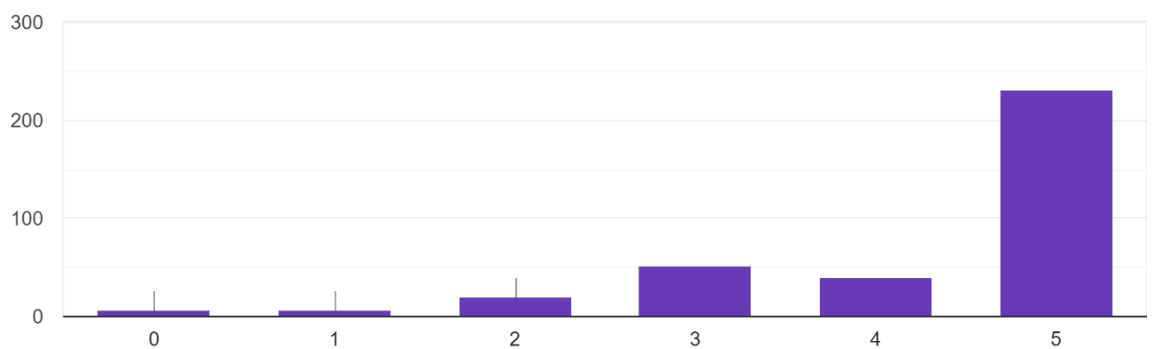
Vybudovanie cyklotrasy (Cyklotrasa II.etapa) - časť obce Nové Košariská od železnice Miloslavov, cez Nová Lipnica popri základnej škole až po hrádzu



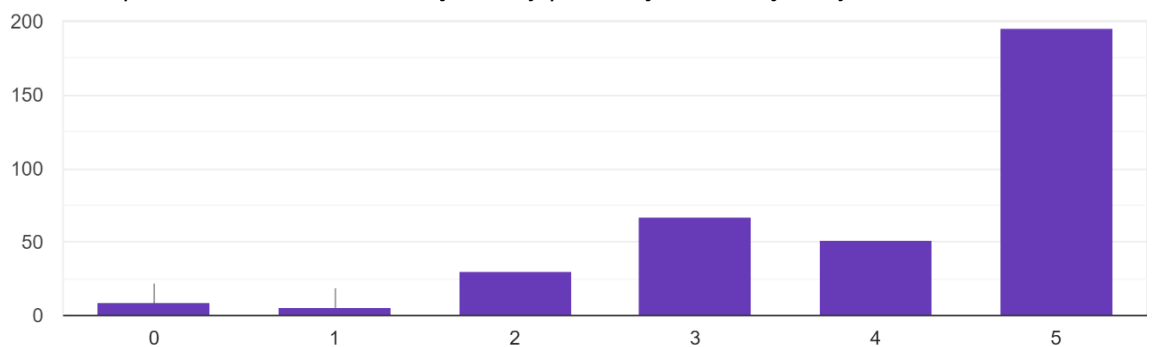
Rozšírenie a prestavba školskej jedálne a kuchyne základnej školy



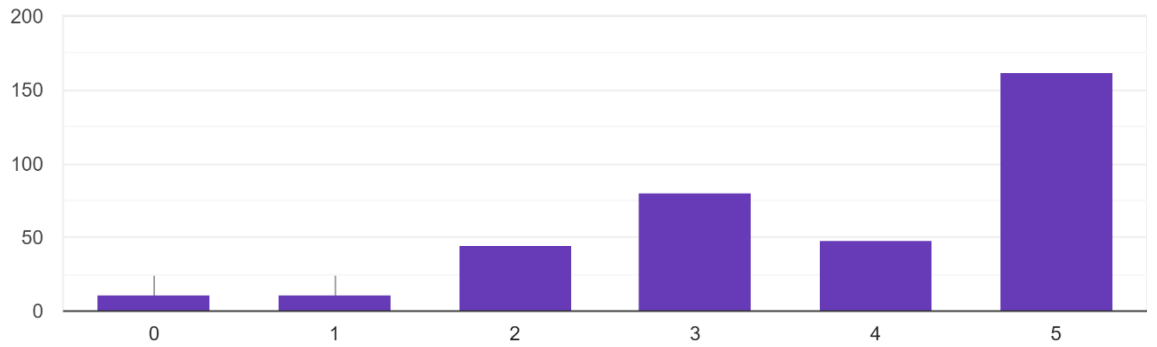
Vybudovanie novej materskej školy v časti Nové Košariská



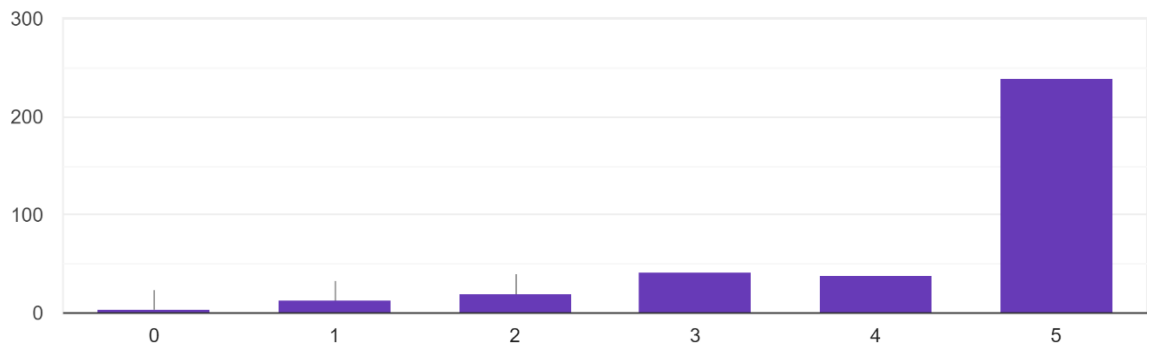
Materská škola Nová Lipnica – rekonštrukcia starej budovy pôvodnej materskej školy



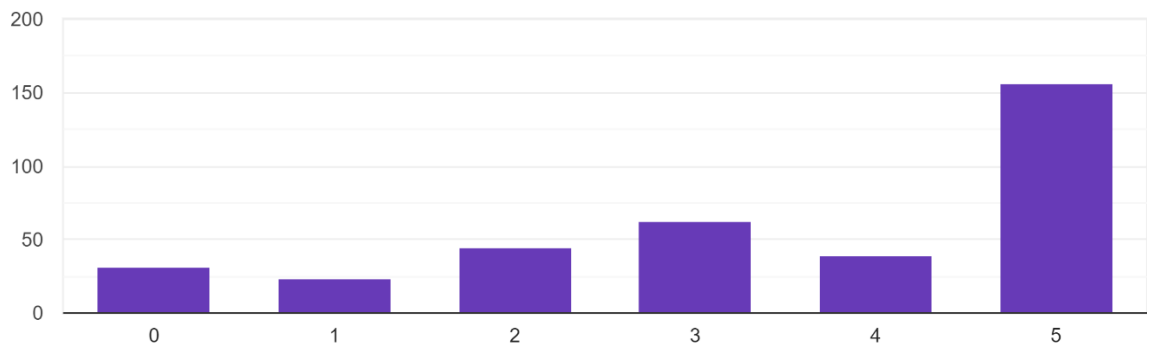
Prestavba základnej umeleckej školy pri bloku F základnej školy



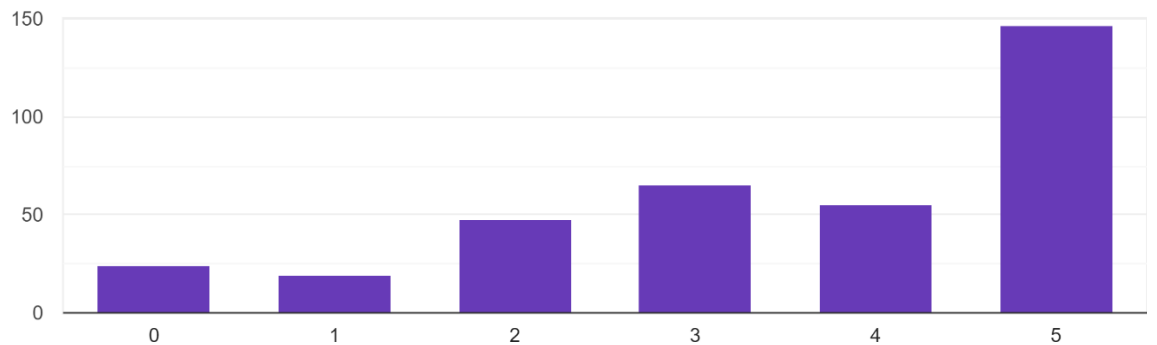
Revitalizácia vstupu do obce od Rovinky (rekonštrukcia obojstranného chodníka, uloženie NN do zeme, rekonštrukcia zelených plôch) – Hlavná ulica



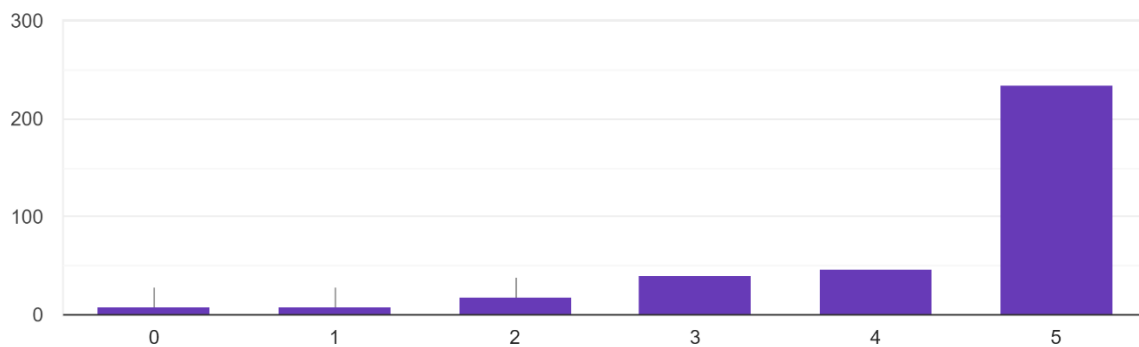
Cestný prepoj Kniežacie mohyly - od Narcisovej ulice po Školskú ulicu



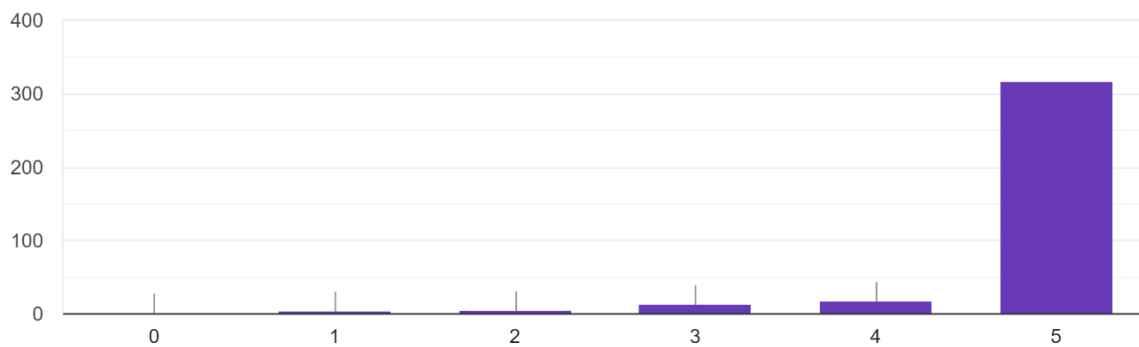
Revitalizácia obcej budovy bývalej materskej školy na Hlavnej ulici na verejnú knižnicu a libresso



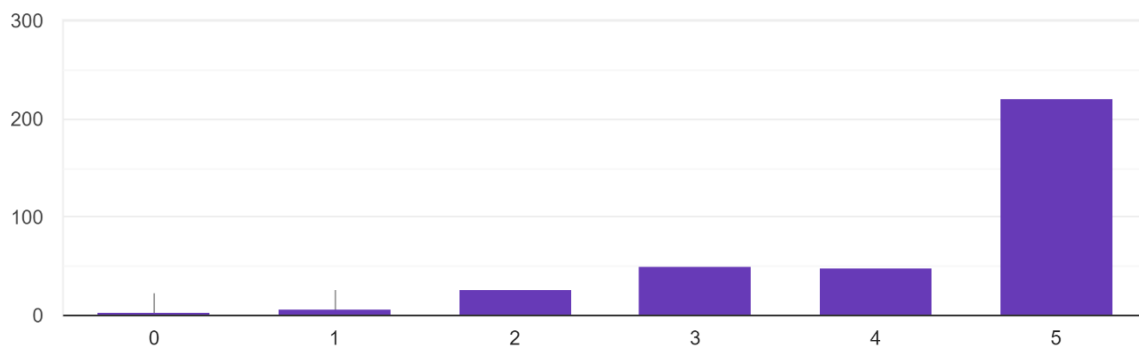
Vytvorenie nového centra obce v areáli bývalej strojnotraktorovej stanice spojená s inštaláciou zelených riešení ako napr. vodozadržný park, fontána, atď..



Výstavba nového chodníka od železnice Nové Košariská smerom do obce



Lesopark v časti obce Nové Košariská za hrádzou za ulicou Kováčska



Keď boli ľudia vyzvaní na opísanie obce jedným slovom, najčastejšie sa opakujúce slová boli domov, príjemná, rôznorodá, zelená, tichá, rodinná či pokojná. Vyskytli sa na aj negatívne pomenovania ako zanedbaná, satelit, preplnená či nevybudovaná.

1.6 SYNTÉZA ANALYTICKÝCH VÝCHODÍSK

SWOT analýza

Silné stránky	Slabé stránky
Poloha a blízkosť hlavného mesta	Živelný rast počtu obyvateľov
Demografické zloženie a trendy obce	Množstvo obyvateľov neprihlásených k trvalému pobytu
Vzdelanostná úroveň obyvateľstva	Absencia adekvátnej občianskej vybavenosti
Aktivita a zainteresovanosť občanov	Kapacita školských zariadení
Zdravotné a sociálne služby	Úroveň služieb cestovného ruchu
Úroveň vzdelávania a mimoškolských aktivít	Bezpečnosť dopravy v obci
Kultúrno-spoločenské podujatia	Parkovanie vozidiel na ulici, resp. na chodníkoch
Zachovávanie historických, kultúrnych a náboženských tradícií	Nedostatočná integrácia železničnej dopravy (zlé spojenie železničnej stanice s centrom obce)
Ponuka služieb a občianskej vybavenosti	Chýbajúce nočné spoje a zlé spojenia cez víkendy
Dopravné napojenie obce vrátane R7	Vizuálny smog (najmä pri hlavnej ceste)
Železničná zastávka v katastri obce	Údržba verejných priestranstiev
Vybudovaná technická infraštruktúra	Znečistenie obce tranzitnou dopravou (prašnosť, hlučnosť, ovzdušie atď.)
Kvalitná poľnohospodárska pôda	Nedostatok zelených/verejných priestranstiev
Cyklotrasa medzinárodného významu na hrádzi	
Jazerá, ložiská štrku a ložisko geotermálnych vôd	
Prírodné bohatstvo obce	
Aktivity pre zvýšenie environmentálneho povedomia	

Príležitosti	Ohrozenia
Sociálne služby pre seniorov a zdravotne znevýhodnené osoby	Integrácia nových obyvateľov
Vznik nových pracovných príležitostí v obci	Absencia centra obce
Rozvoj cestovného ruchu a prímestskej rekreácie v nadväznosti na Bratislavu a región	Nedocenenie významu cestovného ruchu pre rozvoj obce
Rozvoj infraštruktúry pre vzdelávanie	Nedostatok priestorov pre mamičky s deťmi
Zvýšenie bezpečnosti v nadväznosti na dopravu	Nedostatočné riešenia problémov ekonomicky slabších skupín obyvateľstva
Rozšírenie možností športovania v letnom i zimnom období	Nekoordinovaná a nedostatočne regulovaná výstavba a územný rozvoj obce
Rozvoj pešej a cyklickej dopravy	Rozvoj cykloinfraštruktúry
Implementácia opatrení z generelu zelene	Starostlivosť a údržba niektorých verejných priestorov
Podpora produkcie lokálne vyrábaných potravín a bioproduktov	Znečisťovanie prostredia obce obyvateľmi
Zefektívňovanie narábania s odpadmi a ich zhodnocovanie	Čierne skládky a staré ekologické zát'aže
Podpora adaptačných a mitigačných opatrení reflektujúcich klimatickú zmenu	Zmena charakteru vidieckeho sídla na sídlo s výlučnou funkciou bývania
	Strata identity obce
	Kriminalita a vandalizmus, hluk
	Nezáujem občanov o kultúrno-spoločenské a športové podujatia

Kľúčové disparity územia

Za kľúčové disparity obce, koherentne usporiadané, považujeme:

Atraktivita obce	Živelný nárast počtu obyvateľov
Atraktívne prostredie obce	Nedostatok kvalitných plôch zelene pre obyvateľov, negatívne vplyvy dopravy
Pozitívne demografické zloženie	Nedostatočná občianska vybavenosť
Potenciál pracovných príležitostí v obci	Veľká miera dochádzania za prácou mimo obce
Turistický potenciál obce a okolia	Nedocenenie významu cestovného ruchu pre obec

Hlavné faktory rozvoja

Za strategické faktory rozvoja Dunajskej Lužnej považujeme:

- Zlepšovanie občianskej vybavenosti a služieb
- Podpora budovania pracovných príležitostí v obci
- Rozvoj kvalitného predprimárneho a primárneho vzdelávania
- Podpora lokálneho a regionálneho cestovného ruchu
- Odolnosť obce v kontexte klimateckej zmeny
- Rozvoj a kompletizácia infraštruktúry
- Ekologická mobilita

2 Strategická část'

STRATEGICKÁ a PROGRAMOVÁ časť PRO Dunajská Lužná na roky 2023 - 2030

VÍZIA A HLAVNÝ CIEĽ OBCE DUNAJSKÁ LUŽNÁ PRE ROKY 2023 – 2030 S VÝHLADOM DO ROKU 2040

Vízia v sebe nesie základné smerovanie dlhodobého rozvoja obce v horizonte roku 2040 a definuje hlavné kvality, ktoré by sa mali stať základnou charakteristikou územia.

Dunajská Lužná – Zelená obec blízka svojim obyvateľom

Hlavný cieľ reprezentuje základné smerovanie rozvoja obce v časovom horizonte Programu rozvoja obce Dunajská Lužná na obdobie rokov 2023 – 2030 s výhľadom do roku 2040. Je pomyselným prvým krokom ku dosiahnutiu výslednej kvality územia definovanej vo vízií obce.

Hlavný cieľ Dunajskej Lužnej pre roky 2023-2030 je budovanie zelenej obce pre všetkých svojich obyvateľov, poskytujúcej zázemie pre rodiny ako aj seniorov v príjemnom prostredí v blízkosti hlavného mesta, s vysokou odolnosťou voči dopadom klimatickej zmeny, s dostupnou a ekologickou dopravou poskytujúci kvalitné a dostupne služby svojim obyvateľom s využitím partnerstiev a spolupráce.

Základnými princípmi stratégie rozvoja Dunajskej Lužnej, ktoré sa odzrkadľujú v systéme navrhnutých priorít, cieľov a opatrení sú:

- využívanie lokálnych potenciálov územia,
- aktivizácia vnútorných zdrojov územia,
- územná spolupráca a partnerstvo,
- rozvoj zdola-nahor (bottom-up) a aktívna participácia miestnych komunit.

ROZVOJOVÁ STRATÉGIA DUNAJSKEJ LUŽNEJ PRE ROKY 2023- 2030

Základnú štruktúru rozvojovej stratégie Dunajskej Lužnej tvoria priority obce, ktoré sú následne rozvíjané prostredníctvom strategických a špecifických cieľov. Na úrovni špecifického cieľa sú definované väzby na výzvy a potenciály obce a väzby na existujúce sektorálne dokumenty obce. Ďalej sú tam definovaní aktéri územia dôležití pre špecifické ciele a rovnako sú zadefinované opatrenia, ktoré vedú k napĺňaniu špecifického cieľa a v neposlednom rade sú identifikované indikatívne operácie/projekty na úrovni Dunajskej Lužnej.

1. Inovátna Dunajská Lužná

1.1 Inovátna lokálna ekonomika a rozvoj infraštruktúry

1.1.1 Inovátné a kreatívne centrá

1.1.2 Udržateľné a inovátné poľnohospodárstvo a lesné hospodárstvo

1.1.3 Cestovný ruch ako pilier lokálnej ekonomiky

1.2 Rozumná obec

1.2.1 Infraštruktúra a moderné služby pre rozumnú obec Dunajská Lužná

1.2.2 Bezpečná obec Dunajská Lužná

1.2.3 Územné plánovanie obce a manažment rozvoja

2. Zelená Dunajská Lužná

2.1 Energetická efektívnosť územia a verejnej infraštruktúry

2.1.1 Obnoviteľné zdroje energie

2.1.2 Energetická efektívnosť verejnej infraštruktúry

2.2 Obehová ekonomika a manažment odpadov

2.2.1 Lokálny manažment odpadov

2.2.2 Dostupná a efektívna technická infraštruktúra – vodovody, kanalizácia

2.2.3 Adaptácia na zmenu klímy, ekosystémové služby, ochrana biodiverzity a protipovodňová ochrana

2.2.4 Environmentálne záťaž a ochrana vody, pôdy a ovzdušia

3. Prepojená Dunajská Lužná

3.1 Ekologická multimodálna mobilita

3.1.1 Multimodálna mobilita a elektromobilita

3.1.2 Cyklomobilita

3.1.3 Pešia a statická doprava

3.2 Bezpečná dopravná infraštruktúra

3.2.1 Bezpečná cestná infraštruktúra

4. Služby v Dunajskej Lužnej

4.1 Dostupné a efektívne služby

4.1.1 Moderné zdravotné služby

4.1.2 Moderné sociálne a inkluzívne služby, podpora bývania

4.1.3 Regionálne sociálne podniky

4.1.4 Komunity, kultúra a spoločenský život v obci

4.2 Moderné vzdelávanie, šport a zdravý životný štýl

4.2.1 Predprimárne vzdelávanie

4.2.2 Primárne vzdelávanie

4.2.3 Podpora športu a zdravého životného štýlu

PRIORITA 1 – INOVATÍVNA DUNAJSKÁ LUŽNÁ

PRIORITA	1. INOVATÍVNA DUNAJSKÁ LUŽNÁ	
STRATEGICKÝ CIEĽ	1.1. Inovatívna lokálna ekonomika a rozvoj infraštruktúry	
ŠPECIFICKÝ CIEĽ	1.1.1 Inovačné a kreatívne centrá	
Popis špecifického cieľa	Špecifický cieľ sa zameriava na vytváranie a/alebo podporu inovačných, kreatívnych a startup centier, ktoré dávajú príležitosť na rozvoj talentov, prepájanie vzdelávania s praxou, ale tiež na revitalizáciu nevyužívaných území a objektov (brownfields) na území obce.	
Doba realizácie	Partneri pre implementáciu špecifického cieľa	
2023 - 2030	Hlavný partner	Obec Dunajská Lužná
	Spolupracujúci partneri	podnikateľský sektor, vzdelávacie subjekty, verejná správa, vlastníci/správcovia brownfields, mimovládny sektor, regionálna samospráva
Väzba na špecifické sektorálne stratégie územia		
Územný plán obce Dunajská Lužná		

PRIORITA	1. INOVATÍVNA DUNAJSKÁ LUŽNÁ	
STRATEGICKÝ CIEĽ	1.1. Inovatívna lokálna ekonomika a rozvoj infraštruktúry	
ŠPECIFICKÝ CIEĽ	1.1.2 Udržateľné a inovatívne poľnohospodárstvo a lesné hospodárstvo	
Popis špecifického cieľa	Špecifický cieľ sa zameriava na podporné systémy účastníkom lokálnych a regionálnych ekonomických vzťahov v oblasti poľnohospodárstva a lesníctva, vytváranie prostredia motivujúceho k sieťovaniu, inovatívnym spoločným riešeniam a ekonomicko-sociálnym partnerstvám na území obce, so zapojením subjektov verejného, súkromného i mimovládneho sektora s cieľom udržateľného poľnohospodárstva a lesného hospodárstva.	
Doba realizácie	Partneri pre implementáciu špecifického cieľa	
2023 - 2030	Hlavný partner	Súkromný sektor
	Spolupracujúci partneri	Obec Dunajská Lužná, podnikateľský sektor, vlastníci lesných a poľnohospodárskych pozemkov, mimovládny sektor, Ministerstvo pôdohospodárstva
Väzba na špecifické sektorálne stratégie územia		
Územný plán obce Dunajská Lužná		

PRIORITA	1. INOVATÍVNA DUNAJSKÁ LUŽNÁ	
STRATEGICKÝ CIEĽ	1.1. Inovatívna lokálna ekonomika a rozvoj infraštruktúry	
ŠPECIFICKÝ CIEĽ	1.1.3 Cestovný ruch ako pilier lokálnej ekonomiky	
Popis špecifického cieľa	Špecifický cieľ sa zameriava na budovanie a podporu lokálnej infraštruktúry cestovného ruchu, najmä cykloturistických trás a doplnkovej infraštruktúry (odpočívadlá, nabíjacie stanice a pod.), kultúrnej infraštruktúry a iných atraktorov a zaujímavostí v území, s potenciálom prispieť k rozvoju cestovného ruchu ako významnej súčasti lokálnej ekonomiky.	
Doba realizácie	Partneri pre implementáciu špecifického cieľa	
2023 - 2030	Hlavný partner	Obec Dunajská Lužná
	Spolupracujúci partneri	súkromný sektor, vlastníci zariadení cestovného ruchu, regionálna samospráva, správcovia infraštruktúry, mimovládny sektor, zástupcovia voľnočasových a športových klubov, zástupcovia miestnej kultúry
Väzba na špecifické sektorálne stratégie územia		
Územný plán obce Dunajská Lužná		

PRIORITA	1. INOVATÍVNA DUNAJSKÁ LUŽNÁ	
STRATEGICKÝ CIEĽ	1.2. Rozumná obec	
ŠPECIFICKÝ CIEĽ	1.2.1 Infraštruktúra a moderné služby pre rozumnú obec Dunajská Lužná	
Popis špecifického cieľa	Špecifický cieľ sa zameriava na zavádzanie a podporu inteligentných informačných systémov / smart technológií na monitorovanie, vyhodnocovanie a zdieľanie informácií rôzneho druhu a v širokej škále služieb (ekonomika, sociálna oblasť, cestovný ruch, kultúra, školstvo, životné prostredie a pod.).	
Doba realizácie	Partneri pre implementáciu špecifického cieľa	
2023 - 2030	Hlavný partner	Obec Dunajská Lužná
	Spolupracujúci partneri	súkromný sektor, verejnosť, miestna polícia, mimovládny sektor, regionálna samospráva, miestna knižnica, vzdelávacie inštitúcie, miestna polícia
Väzba na špecifické sektorálne stratégie územia		
Generel zelene, Generel dopravy Územný plán obce Dunajská Lužná		

PRIORITA	1. INOVATÍVNA DUNAJSKÁ LUŽNÁ	
STRATEGICKÝ CIEĽ	1.2. Rozumná obec	
ŠPECIFICKÝ CIEĽ	1.2.2 Bezpečná obec Dunajská Lužná	
Popis špecifického cieľa	Špecifický cieľ sa zameriava na budovanie prvkov bezpečnosti a ochrany zdravia obyvateľov.	
Doba realizácie	Partneri pre implementáciu špecifického cieľa	
2023 - 2030	Hlavný partner	Obec Dunajská Lužná
	Spolupracujúci partneri	miestna polícia, dobrovoľný hasičský zbor, záchranné zložky, mimovládny sektor
Väzba na špecifické sektorálne stratégie územia		
Generel dopravy Územný plán obce Dunajská Lužná		

PRIORITA	1. INOVATÍVNA DUNAJSKÁ LUŽNÁ	
STRATEGICKÝ CIEĽ	1.2. Rozumná obec	
ŠPECIFICKÝ CIEĽ	1.2.3 Územná plánovanie a manažment rozvoja	
Popis špecifického cieľa	Špecifický cieľ sa zameriava na územné plánovanie v obci, na manažment je priestorového rozvoja a sprostredkovanie dialógu medzi jednotlivými zainteresovanými subjektami v obci.	
Doba realizácie	Partneri pre implementáciu špecifického cieľa	
2023 - 2030	Hlavný partner	Obec Dunajská Lužná
	Spolupracujúci partneri	súkromný sektor, verejnosť, mimovládny sektor, regionálna samospráva, poskytovatelia sociálnych služieb, vzdelávacie inštitúcie, poskytovatelia infraštruktúry
Väzba na špecifické sektorálne stratégie územia		
Generel dopravy Generel zelene Územný plán obce Dunajská Lužná		

PRIORITA 2 – ZELENÁ DUNAJSKÁ LUŽNÁ

PRIORITA	2. ZELENÁ DUNAJSKÁ LUŽNÁ	
STRATEGICKÝ CIEĽ	2.1. Energetická efektívnosť územia a verejnej infraštruktúry	
ŠPECIFICKÝ CIEĽ	2.1.1 Obnoviteľné zdroje energie	
Popis špecifického cieľa	Špecifický cieľ sa zameriava na budovanie a podporu obnoviteľných zdrojov energií, vrátane podpory samospotrebitel'ov.	
Doba realizácie	Partneri pre implementáciu špecifického cieľa	
2023 - 2030	Hlavný partner	Obec Dunajská Lužná, vlastníci nehnuteľností
	Spolupracujúci partneri	súkromný sektor, poskytovatelia infraštruktúry, subjekty energetiky, regionálna samospráva
Väzba na špecifické sektorálne stratégie územia		
Územný plán obce Dunajská Lužná		

PRIORITA	2. ZELENÁ DUNAJSKÁ LUŽNÁ	
STRATEGICKÝ CIEĽ	2.1. Energetická efektívnosť územia a verejnej infraštruktúry	
ŠPECIFICKÝ CIEĽ	2.1.2 Energetická efektívnosť verejnej infraštruktúry	
Popis špecifického cieľa	Špecifický cieľ je zameraný na zlepšenie energetickej efektívnosti infraštruktúry, zníženie nákladov na energiu a integráciu obnoviteľných zdrojov energií, realizované prioritne na verejnej infraštruktúre (budovy, osvetlenie, prenosová sieť a pod.)	
Doba realizácie	Partneri pre implementáciu špecifického cieľa	
2023 - 2030	Hlavný partner	Obec Dunajská Lužná
	Spolupracujúci partneri	súkromný sektor, poskytovatelia infraštruktúry, subjekty energetiky, regionálna samospráva, Ministerstvo hospodárstva SR, Ministerstvo životného prostredia SR, správcovia miestnych športovísk
Väzba na špecifické sektorálne stratégie územia		
Územný plán obce Dunajská Lužná		

PRIORITA	2. ZELENÁ DUNAJSKÁ LUŽNÁ	
STRATEGICKÝ CIEĽ	2.2. Obehová ekonomika a manažment odpadov	
ŠPECIFICKÝ CIEĽ	2.2.1 Lokálny manažment odpadov	
Popis špecifického cieľa	Špecifický cieľ sa zameriava na budovanie infraštruktúry a systémov efektívneho zberu, separovania a energetického zhodnocovania odpadov na princípoch obehovej ekonomiky.	
Doba realizácie	Partneri pre implementáciu špecifického cieľa	
2023 - 2030	Hlavný partner	Obec Dunajská Lužná
	Spolupracujúci partneri	spracovatelia odpadov, občania, súkromný sektor, regionálna samospráva
Väzba na špecifické sektorálne stratégie územia		
Územný plán obce Dunajská Lužná		

PRIORITA	2. ZELENÁ DUNAJSKÁ LUŽNÁ	
STRATEGICKÝ CIEĽ	2.2. Obehová ekonomika a manažment odpadov	
ŠPECIFICKÝ CIEĽ	2.2.2 Dostupná a efektívna technická infraštruktúra – vodovody, kanalizácia	
Popis špecifického cieľa	Špecifický cieľ sa zameriava na dobudovanie a modernizáciu systémov zásobovania obyvateľov pitnou vodou a odvádzania splaškových vôd.	
Doba realizácie	Partneri pre implementáciu špecifického cieľa	
2023 - 2030	Hlavný partner	Obec Dunajská Lužná
	Spolupracujúci partneri	vlastníci nehnuteľnosti, správcovia infraštruktúry
Väzba na špecifické sektorálne stratégie územia		
Územný plán obce Dunajská Lužná		

PRIORITA	2. ZELENÁ DUNAJSKÁ LUŽNÁ	
STRATEGICKÝ CIEĽ	2.2. Obehová ekonomika a manažment odpadov	
ŠPECIFICKÝ CIEĽ	2.2.3 Adaptácia na zmenu klímy, ekosystémové služby, ochrana biodiverzity a protipovodňová ochrana	
Popis špecifického cieľa	Špecifický cieľ sa zameriava na elimináciu dopadov zmeny klímy a zníženie uhlíkovej stopy v urbanizovanom prostredí na území obce.	
Doba realizácie	Partneri pre implementáciu špecifického cieľa	
2023 - 2030	Hlavný partner	Obec Dunajská Lužná
	Spolupracujúci partneri	mimovládny sektor, Ministerstvo životného prostredia SR, vlastníci nehnuteľností, súkromný sektor, správcovia infraštruktúry, správcovia vodohospodárskych zariadení
Väzba na špecifické sektorálne stratégie územia		
Územný plán obce Dunajská Lužná Generel zelene		

PRIORITA	2. ZELENÁ DUNAJSKÁ LUŽNÁ	
STRATEGICKÝ CIEĽ	2.2. Obehová ekonomika a manažment odpadov	
ŠPECIFICKÝ CIEĽ	2.2.4 Environmentálne záťaž a ochrana vody, pôdy a ovzdušia	
Popis špecifického cieľa	Špecifický cieľ sa zameriava na identifikáciu a elimináciu plôch environmentálnych záťaží, ich sanáciu, rekultiváciu, revitalizáciu a/alebo iné zhodnotenie v území.	
Doba realizácie	Partneri pre implementáciu špecifického cieľa	
2023 - 2030	Hlavný partner	Obec Dunajská Lužná
	Spolupracujúci partneri	Ministerstvo životného prostredia SR, SAŽP, mimovládny sektor, vlastníci pozemkov, spracovatelia odpadov
Väzba na špecifické sektorálne stratégie územia		
Územný plán obce Dunajská Lužná Generel zelene		

PRIORITA 3 – PREPOJENÁ DUNAJSKÁ LUŽNÁ

PRIORITA	3. PREPOJENÁ DUNAJSKÁ LUŽNÁ	
STRATEGICKÝ CIEĽ	3.1. Ekologická multimodálna mobilita	
ŠPECIFICKÝ CIEĽ	3.1.1 Multimodálna mobilita a elektromobilita	
Popis špecifického cieľa	Špecifický cieľ sa zameriava na budovanie a podporu infraštruktúry pre multimodálnu mobilitu a elektromobilitu (prestupné uzly, bezbariérové prvky, terminály, zastávky verejnej dopravy atď.) a tiež na dobudovanie vozového parku a infraštruktúry ekologickej mobility (elektromobily/elektrobusy, bike sharing, nabíjacie stanice a pod.) ako aj propagáciu a osvetu zameranú na verejnú dopravu, zdieľanú dopravu a elektromobilitu.	
Doba realizácie	Partneri pre implementáciu špecifického cieľa	
2023 - 2030	Hlavný partner	Obec Dunajská Lužná
	Spolupracujúci partneri	správcovia infraštruktúry, súkromný sektor, regionálna samospráva, vzdelávacie inštitúcie, mimovládny sektor, miestna polícia
Väzba na špecifické sektorálne stratégie územia		
Územný plán obce Dunajská Lužná Generel dopravy		

PRIORITA	3. PREPOJENÁ DUNAJSKÁ LUŽNÁ	
STRATEGICKÝ CIEĽ	3.1. Ekologická multimodálna mobilita	
ŠPECIFICKÝ CIEĽ	3.1.2 Cyklomobilita	
Popis špecifického cieľa	Špecifický cieľ sa zameriava osobitne na cyklodopravu ako integrálnu súčasť dopravného systému pri dochádzaní za prácou, vzdelaním a službami v území, jej prepájanie s inými druhmi dopravy, ako aj na propagáciu a osvetu pre rozvoj cyklodopravy.	
Doba realizácie	Partneri pre implementáciu špecifického cieľa	
2023 - 2030	Hlavný partner	Obec Dunajská Lužná
	Spolupracujúci partneri	správcovia infraštruktúry, súkromný sektor, regionálna samospráva, vzdelávacie inštitúcie, mimovládny sektor, miestna polícia
Väzba na špecifické sektorálne stratégie územia		
Územný plán obce Dunajská Lužná Generel dopravy		

PRIORITA	3. PREPOJENÁ DUNAJSKÁ LUŽNÁ	
STRATEGICKÝ CIEĽ	3.1. Ekologická multimodálna mobilita	
ŠPECIFICKÝ CIEĽ	3.1.3. Pešia a statická doprava	
Popis špecifického cieľa	Špecifický cieľ sa zameriava na budovanie a rozvoj prvkov pešej a statickej dopravy (chodníky, prechody pre chodcov, parkoviská, odpočívadlá a pod.)	
Doba realizácie	Partneri pre implementáciu špecifického cieľa	
2023 - 2030	Hlavný partner	Obec Dunajská Lužná
	Spolupracujúci partneri	správcovia infraštruktúry, súkromný sektor, regionálna samospráva, vzdelávacie inštitúcie, mimovládny sektor, miestna polícia
Väzba na špecifické sektorálne stratégie územia		
Územný plán obce Dunajská Lužná Generel dopravy		

PRIORITA	3. PREPOJENÁ DUNAJSKÁ LUŽNÁ	
STRATEGICKÝ CIEĽ	3.2 Bezpečná dopravná infraštruktúra	
ŠPECIFICKÝ CIEĽ	3.2.1. Bezpečná cestná infraštruktúra	
Popis špecifického cieľa	Špecifický cieľ sa zameriava na modernizáciu miestnych komunikácií, budovanie a doplnenie prvkov bezpečnosti na cestných komunikáciách s využitím smart technológií v oblasti bezpečných povrchov, bezbariérovosti, systémov riadenia dopravy atď.	
Doba realizácie	Partneri pre implementáciu špecifického cieľa	
2023 - 2030	Hlavný partner	Obec Dunajská Lužná
	Spolupracujúci partneri	správcovia infraštruktúry, súkromný sektor, regionálna samospráva, vzdelávacie inštitúcie, mimovládny sektor, miestna polícia
Väzba na špecifické sektorálne stratégie územia		
Územný plán obce Dunajská Lužná Generel dopravy		

PRIORITA 4 – SLUŽBY V DUNAJSKEJ LUŽNEJ

PRIORITA	4. SLUŽBY V DUNAJSKEJ LUŽNEJ	
STRATEGICKÝ CIEĽ	4.1. Dostupné a efektívne služby	
ŠPECIFICKÝ CIEĽ	4.1.1 Moderné zdravotné služby	
Popis špecifického cieľa	Špecifický cieľ sa zameriava na rozšírenie kapacít a modernizáciu infraštruktúry zdravotníckych služieb na území obce, najmä integrovaných zdravotných a sociálnych služieb, predovšetkým v oblasti dlhodobej starostlivosti ako aj podporu kapacít terénnej sociálnej a zdravotníckej služby (opatrovateľská a ošetrovateľská služba).	
Doba realizácie	Partneri pre implementáciu špecifického cieľa	
2023 - 2030	Hlavný partner	Obec Dunajská Lužná
	Spolupracujúci partneri	poskytovatelia zdravotnej a sociálnej starostlivosti, regionálna samospráva, súkromný sektor, mimovládny sektor
Väzba na špecifické sektorálne stratégie územia		
Územný plán obce Dunajská Lužná		

PRIORITA	4. SLUŽBY V DUNAJSKEJ LUŽNEJ	
STRATEGICKÝ CIEĽ	4.1. Dostupné a efektívne služby	
ŠPECIFICKÝ CIEĽ	4.1.2 Moderné sociálne a inkluzívne služby, podpora bývania	
Popis špecifického cieľa	Špecifický cieľ sa zameriava na modernizáciu sociálnych služieb, deinštitucionalizáciu, komunitné služby pre sociálne odkázané a staršie vekové skupiny obyvateľov, sociálnu inklúziu, krízovú intervenciu a tiež podporu bývania pre špecifické skupiny obyvateľov (rodiny, seniori, sociálne odkázané osoby.) Zahŕňa rozvoj služieb prevencie, poradenstva a terénnych služieb poskytovaných na komunálnej úrovni.	
Doba realizácie	Partneri pre implementáciu špecifického cieľa	
2023 - 2030	Hlavný partner	Obec Dunajská Lužná
	Spolupracujúci partneri	poskytovatelia zdravotnej a sociálnej starostlivosti, regionálna samospráva, súkromný sektor, mimovládny sektor, Ministerstvo práce, sociálnych vecí a rodiny SR
Väzba na špecifické sektorálne stratégie územia		

PRIORITA	4. SLUŽBY V DUNAJSKEJ LUŽNEJ	
STRATEGICKÝ CIEĽ	4.1. Dostupné a efektívne služby	
ŠPECIFICKÝ CIEĽ	4.1.3 Regionálne sociálne podniky	
Popis špecifického cieľa	Špecifický cieľ sa zameriava na budovanie a rozvoj sociálnych podnikov zameraných na komunálne služby a ich manažment, rozvoj striebornej ekonomiky, sociálnu inklúziu, sociálne inovácie a pod., vrátane propagácie a osvetly.	
Doba realizácie	Partneri pre implementáciu špecifického cieľa	
2023 - 2030	Hlavný partner	regionálna samospráva
	Spolupracujúci partneri	obec Dunajská Lužná, súkromný sektor, mimovládny sektor, Ministerstvo práce, sociálnych vecí a rodiny SR
Väzba na špecifické sektorálne stratégie územia		

PRIORITA	4. SLUŽBY V DUNAJSKEJ LUŽNEJ	
STRATEGICKÝ CIEĽ	4.1. Dostupné a efektívne služby	
ŠPECIFICKÝ CIEĽ	4.1.4 Komunity, kultúra a spoločenský život v obci	
Popis špecifického cieľa	Špecifický cieľ sa zameriava na rozvoj komunitného života, podporu spoločenských, kultúrnych a iných komunitných podujatí, aktivít a subjektov.	
Doba realizácie	Partneri pre implementáciu špecifického cieľa	
2023 - 2030	Hlavný partner	Obec Dunajská Lužná
	Spolupracujúci partneri	miestne spolky, zástupcovia športových a voľnočasových združení, regionálna samospráva, súkromný sektor, miestne komunity
Väzba na špecifické sektorálne stratégie územia		

PRIORITA	4. SLUŽBY V DUNAJSKEJ LUŽNEJ	
STRATEGICKÝ CIEĽ	4.2 Moderné vzdelávanie, šport a zdravý životný štýl	
ŠPECIFICKÝ CIEĽ	4.2.1 Predprimárne vzdelávanie	
Popis špecifického cieľa	Špecifický cieľ sa zameriava na budovanie a rozvoj infraštruktúry predprimárneho vzdelávania na území obce, ako aj na modernizáciu a inováciu vzdelávacieho procesu.	
Doba realizácie	Partneri pre implementáciu špecifického cieľa	
2023 - 2030	Hlavný partner	Obec Dunajská Lužná
	Spolupracujúci partneri	vzdelávacie inštitúcie, regionálna samospráva, mimovládny sektor, Ministerstvo školstva, vedy, výskumu a športu SR, súkromný sektor
Väzba na špecifické sektorálne stratégie územia		
Územný plán obce Dunajská Lužná		

PRIORITA	4. SLUŽBY V DUNAJSKEJ LUŽNEJ	
STRATEGICKÝ CIEĽ	4.2 Moderné vzdelávanie, šport a zdravý životný štýl	
ŠPECIFICKÝ CIEĽ	4.2.2 Primárne vzdelávanie	
Popis špecifického cieľa	Špecifický cieľ sa zameriava na budovanie a rozvoj infraštruktúry primárneho vzdelávania na území obce, ako aj na modernizáciu a inováciu vzdelávacieho procesu.	
Doba realizácie	Partneri pre implementáciu špecifického cieľa	
2023 - 2030	Hlavný partner	Obec Dunajská Lužná
	Spolupracujúci partneri	vzdelávacie inštitúcie, regionálna samospráva, mimovládny sektor, Ministerstvo školstva, vedy, výskumu a športu SR, súkromný sektor
Väzba na špecifické sektorálne stratégie územia		
Územný plán obce Dunajská Lužná		

PRIORITA	4. SLUŽBY V DUNAJSKEJ LUŽNEJ	
STRATEGICKÝ CIEĽ	4.2 Moderné vzdelávanie, šport a zdravý životný štýl	
ŠPECIFICKÝ CIEĽ	4.2.3 Podpora športu a zdravého životného štýlu	
Popis špecifického cieľa	Špecifický cieľ sa zameriava na budovanie a podporu prvkov športovej a voľnočasovej infraštruktúry pre aktívne trávenie voľného času predovšetkým mládeže, rekonštrukciu areálov a podporu zdravého životného štýlu, vrátane jeho propagácie a osvetu.	
Doba realizácie	Partneri pre implementáciu špecifického cieľa	
2023 - 2030	Hlavný partner	Obec Dunajská Lužná
	Spolupracujúci partneri	zástupcovia športových a voľnočasových združení, vzdelávacie inštitúcie, mimovládny sektor, Ministerstvo školstva, vedy, výskumu a športu SR, súkromný sektor
Väzba na špecifické sektorálne stratégie územia		
Územný plán obce Dunajská Lužná		

3 REALIZAČNÁ a finančná časť Programu

PRIORITA	1. INOVATÍVNA DUNAJSKÁ LUŽNÁ	
STRATEGICKÝ CIEĽ	1.1. Inovatívna lokálna ekonomika a rozvoj infraštruktúry	
ŠPECIFICKÝ CIEĽ	1.1.1 Inovačné a kreatívne centrá	
Popis špecifického cieľa	Špecifický cieľ sa zameriava na vytváranie a/alebo podporu inovačných, kreatívnych a startup centier, ktoré dávajú príležitosť na rozvoj talentov, prepájanie vzdelávania s praxou, ale tiež na revitalizáciu nevyužívaných území a objektov (brownfields) na území obce.	
Doba realizácie: 2023 – 2030		
Opatrenia špecifického cieľa		
<ul style="list-style-type: none"> • budovanie a/alebo podpora kreatívnych a startup centier s dôrazom na revitalizáciu území a objektov brownfields (staré nevyužívané, spustené či rozostavané objekty) na území obce a na prepájanie rôznych úrovní vzdelávania a podpory talentov v spolupráci so zainteresovanými podnikmi, • budovanie a rozvoj podporných systémov vrátane klastrov pre rozvoj spolupráce a rozšírenie výskumných a inovačných kapacít a využívania pokročilých technológií, • podpora malého a stredného podnikania vrátane internacionalizácie a ochrany, transferu a komercionalizácie duševného vlastníctva, • podpora obecných sociálnych podnikov a sociálnych podnikov MaS, • budovanie infraštruktúry pre podnikanie, vrátane priemyselných parkov. 		
Operácie/Projekty obce Dunajská Lužná napĺňajúce opatrenia špecifického cieľa		
Názov projektu	Popis projektu	Predpokladaná minimálna hodnota v €
Projekty iných partnerov		
Názov projektu	Popis projektu	Predpokladaná minimálna hodnota v €

PRIORITA	1. INOVATÍVNA DUNAJSKÁ LUŽNÁ	
STRATEGICKÝ CIEĽ	1.1. Inovatívna lokálna ekonomika a rozvoj infraštruktúry	
ŠPECIFICKÝ CIEĽ	1.1.2 Udržateľné a inovatívne poľnohospodárstvo a lesné hospodárstvo	
Popis špecifického cieľa	Špecifický cieľ sa zameriava na podporné systémy účastníkom lokálnych a regionálnych ekonomických vzťahov v oblasti poľnohospodárstva a lesníctva, vytváranie prostredia motivujúceho k sieťovaniu, inovatívnym spoločným riešeniam a ekonomicko-sociálnym partnerstvám na území obce, so zapojením subjektov verejného, súkromného i mimovládneho sektora s cieľom udržateľného poľnohospodárstva a lesného hospodárstva.	
Doba realizácie: 2023 - 2030		
Opatrenia špecifického cieľa		
<ul style="list-style-type: none"> • podpora modernizácie poľnohospodárskych areálov, • budovanie a rozvoj podporných systémov vrátane klastrov pre rozvoj spolupráce poľnohospodárskych a potravinárskych spoločností, • budovanie a rozvoj podporných systémov v oblasti lesného hospodárstva (napr. prepojenie lesného hospodárstva so sektormi hospodárstva, o.i. cestovným ruchom, podpora urbárov a i..) v kraji, • budovanie regionálnych systémov predaja a propagácie (regionálny produkt vrátane potrebnej infraštruktúry napr. regionálne poľnohospodárske a potravinárske trhy), • budovanie podporných systémov a programov vzdelávania a rozvoja kapacít v poľnohospodárskom, potravinárskom sektore a lesnom hospodárstve, • obnova potenciálu lesného hospodárstva a všetkých funkcií lesov, ktoré sú narušené prírodnými a antropogénnymi faktormi, prispôsobenie sa negatívnym vplyvom klimateckej zmeny, eliminácia invázných druhov drevín, • zakladanie a obnova sprievodnej a rozptýlenej vegetácie (háje, ostrovčeky, remízky, atď.) v poľnohospodárskej krajine, • rozvoj mimoprodukčných funkcií lesov a diverzifikácia lesnej výroby (rekreačná infraštruktúra, obnova lesných včelstiev, lesných chodníkov a ciest...) 		
Operácie/Projekty obce Dunajská Lužná napĺňajúce opatrenia špecifického cieľa		
Názov projektu	Popis projektu	Predpokladaná minimálna hodnota v €
Projekty iných partnerov		
Názov projektu	Popis projektu	Predpokladaná minimálna hodnota v €

PRIORITA	1. INOVATÍVNA DUNAJSKÁ LUŽNÁ	
STRATEGICKÝ CIEĽ	1.1. Inovatívna lokálna ekonomika a rozvoj infraštruktúry	
ŠPECIFICKÝ CIEĽ	1.1.3 Cestovný ruch ako pilier lokálnej ekonomiky	
Popis špecifického cieľa	Špecifický cieľ sa zameriava na budovanie a podporu lokálnej infraštruktúry cestovného ruchu, najmä cykloturistických trás a doplnkovej infraštruktúry (odpočívadlá, nabíjacie stanice a pod.), kultúrnej infraštruktúry a iných atraktorov a zaujímavostí v území, s potenciálom prispieť k rozvoju cestovného ruchu ako významnej súčasť lokálnej ekonomiky.	
Doba realizácie: 2023 - 2030		
Opatrenia špecifického cieľa		
<ul style="list-style-type: none"> • rozvoj cykloturistiky ako segmentu cestovného ruchu – budovanie a údržba siete cykloturistických trás, vrátane infraštruktúry (lávky, odpočívadlá, rozhľadne, tématické infotabule a pod.), • marketingová podpora a propagácia cykloturistiky v regióne, budovanie lokálnej značky. • budovanie a kompletizácia infraštruktúry najmä cyklotrás prepájajúcej špecifické prvky atraktivity regiónov (komplementárne ku sieti cyklo dopravy), • obnova národných kultúrnych pamiatok, kultúrnych pamiatok (vrátane sakrálnych) ako významných atrakcií cestovného ruchu, • obnova a modernizácia ostatnej kultúrnej infraštruktúry (vrátane vybavenosti), • zvýšenie interaktivity prezentácie kultúrnych expozícií, • podpora tradičnej živej kultúry a folklóru ako atraktorov cestovného ruchu, • podpora rozvoja ekoturizmu a voľnočasových aktivít zameraných na ochranu prírody, • využitie potenciálu športu a aktívneho životného štýlu pre rozvoj cestovného ruchu, • zlepšenie prístupnosti atrakcií cestovného ruchu osobám so zdravotným telesným postihnutím, bezbariérové riešenia pre pešie i dopravné trasy vedúce k atrakciám cestovného ruchu. 		
Operácie/Projekty obce Dunajská Lužná naplňajúce opatrenia špecifického cieľa		
Názov projektu	Popis projektu	Predpokladaná minimálna hodnota v €
Vybudovanie cyklotrasy (Cyklotrasa I. etapa)	Cyklotrasa zabezpečí prepojenie jednotlivých častí obce až do jej odľahlejších o krajových častí, čím sa zvýši dostupnosť zastávok verejnej dopravy, dochádzka za prácou, vzdelaním a službami aj mimo sídla a podporí sa cyklo doprava a cykloturistika. Projektom sa podporí bezpečnosť cestnej premávky a väčším využívaním nemoťorovej dopravy prispějeme k zníženiu uhlíkovej stopy. I. etapa cyklotrasy je zameraná na prepojenie železnice patriacej do Nových Košarísk so zastavaným územím obce až po existujúcu cyklotrasu na protipovodňovej hrádzi v časti Nové Košaríská.	1 000 000
Vybudovanie cyklotrasy (Cyklotrasa II. etapa)	Cyklotrasa zabezpečí prepojenie jednotlivých častí obce až do jej odľahlejších o krajových častí, čím sa zvýši dostupnosť zastávok verejnej dopravy, dochádzka za prácou, vzdelaním a službami aj mimo sídla a podporí sa cyklo doprava a cykloturistika. Projektom sa podporí bezpečnosť cestnej premávky a väčším využívaním nemoťorovej dopravy prispějeme k zníženiu uhlíkovej stopy. II. etapa cyklotrasy je zameraná na prepojenie železnice patriacej do Miloslavova so zastavaným územím obce až po existujúcu cyklotrasu na protipovodňovej hrádzi v časti Ján ošíková	
Lesopark	Realizáciou plánovaného lesoparku sa podporí zdravý životný štýl a športové aktivity, rovnako aj vzájomné prepojenie rôznych vekových	

	<p>kategórií obyvateľstva v priestore vytvorenom ako športovo-rekreačná zóna s množstvom športových prvkov, mobiliáru, zelene, prvkov detských ihrísk a nevyhnutnej technickej in fraštruktúry pre širokú verejnosť. Víziou je realizácia lesoparku na základe súťaže návrhov projektov so zapojením verejnosti.</p>	
Projekty iných partnerov		
Názov projektu	Popis projektu	Predpokladaná minimálna hodnota v €

PRIORITA	1. INOVATÍVNA DUNAJSKÁ LUŽNÁ	
STRATEGICKÝ CIEĽ	1.2. Rozumná obec	
ŠPECIFICKÝ CIEĽ	1.2.1 Infraštruktúra a moderné služby pre rozumnú obec Dunajská Lužná	
Popis špecifického cieľa	Špecifický cieľ sa zameriava na zavádzanie a podporu inteligentných informačných systémov / smart technológií na monitorovanie, vyhodnocovanie a zdieľanie informácií rôzneho druhu a v širokej škále služieb (ekonomika, sociálna oblasť, cestovný ruch, kultúra, školstvo, životné prostredie a pod.).	
Doba realizácie: 2023 – 2030		
Opatrenia špecifického cieľa		
<ul style="list-style-type: none"> • moderný a komplexný informačný systém obce Dunajská Lužná pre zdieľanie informácií v širokej škále služieb v oblastiach: <ul style="list-style-type: none"> - hospodárstva, - životného prostredia (napr. informácie o kvalite ovzdušia a i.), doprave (zdieľanie informácií o doprave), - sociálnej a zdravotnej oblasti (napr. zdieľanie kapacít služieb v území), - kultúry, (napr. zdieľanie informácií o kultúrnych zariadeniach, exponátoch, akciách a pod.), - školstva - cestovného ruchu o rôznych atraktivitách CR - environmentálnej výchovy a ochrany prírody • zavádzanie smart prvkov v obci pre využitie v širokom spektre oblastí (napr. zber dát, manažment údajov a pod.), • platformy pre zdieľanie informácií s verejnosťou napr. smart verejný rozhlas a pod., • platformy pre podporu manažmentu územia napr. digitálne plánovacie dokumentácie a pod., • digitalizácia služieb pre verejnosť (územné plánovania a stavebný poriadok) • digitalizácia zbierkových predmetov kultúrnych inštitúcií • digitalizácia knižníc, • digitalizácia vzdelávacích materiálov pre školstvo, • digitalizácia v oblasti sociálnych služieb a zdravotníctva, • digitalizácia a prepojenie rôznych informácií potrebných pre obyvateľov (napr. digitalizácia farských matrik v nadväznosti na spoluprácu so štátnou správou pri evidovaní uzatvorených manželstiev, pohrebov a pod.) • infraštruktúra pre dostupný internet na celom území obce. • podpora udržateľného územného rozvoja, využívanie nástrojov pre efektívne územné plánovanie so zapojením obyvateľov obce, • podpora spolupráce samospráv na racionalizácii a sieťovaní kapacít na regionálnej báze, • podpora kreovania a spoločného poskytovania služieb na báze regionálnej spolupráce samospráv – napr. v oblasti územného plánovania, manažmentu operácií regionálneho rozvoja a pod. 		
Operácie/Projekty obce Dunajská Lužná naplňajúce opatrenia špecifického cieľa		
Názov projektu	Popis projektu	Predpokladaná minimálna hodnota v €
Projekty iných partnerov		
Názov projektu	Popis projektu	Predpokladaná minimálna hodnota v €

PRIORITA	1. INOVATÍVNA DUNAJSKÁ LUŽNÁ	
STRATEGICKÝ CIEĽ	1.2. Rozumná obec	
ŠPECIFICKÝ CIEĽ	1.2.2 Bezpečná obec Dunajská Lužná	
Popis špecifického cieľa	Špecifický cieľ sa zameriava na budovanie prvkov bezpečnosti a ochrany zdravia obyvateľov.	
Doba realizácie: 2023 - 2030		
Opatrenia špecifického cieľa		
<ul style="list-style-type: none"> • budovanie systémov a prvkov zvyšovania bezpečnosti obyvateľov, ochrany zdravia a životov (napr. kamerové systémy, bezpečné priechody a pod.), • obnova existujúcich systémov vrátane potrebnej infraštruktúry v obci (napr. dobrovoľné zložky hasičského zboru). 		
Operácie/Projekty obce Dunajská Lužná napĺňajúce opatrenia špecifického cieľa		
Názov projektu	Popis projektu	Predpokladaná minimálna hodnota v €
Umiestňovanie kamier na verejných priestranstvách	Umiestňovanie kamier na verejných priestranstvách s postupným rozširovaním, aj na riadiace centrum v obci (riadiaci pult)	
Projekty iných partnerov		
Názov projektu	Popis projektu	Predpokladaná minimálna hodnota v €

PRIORITA	1. INOVATÍVNA DUNAJSKÁ LUŽNÁ	
STRATEGICKÝ CIEĽ	1.2. Rozumná obec	
ŠPECIFICKÝ CIEĽ	1.2.3 Územná plánovanie a manažment rozvoja	
Popis špecifického cieľa	Špecifický cieľ sa zameriava na územné plánovanie v obci, na manažment je priestorového rozvoja a sprostredkovanie dialógu medzi jednotlivými zainteresovanými subjektami v obci.	
Doba realizácie: 2023 - 2030		
Opatrenia špecifického cieľa		
<ul style="list-style-type: none"> • zabezpečovanie územnoplánovacej dokumentácie • zabezpečovanie územnoplánovacích podkladov • manažment priestorového rozvoja obce • zabezpečovanie komunikácie medzi aktérmi v území • riešenie konfliktov medzi aktérmi 		
Operácie/Projekty obce Dunajská Lužná naplňajúce opatrenia špecifického cieľa		
Názov projektu	Popis projektu	Predpokladaná minimálna hodnota v €
Projekty iných partnerov		
Názov projektu	Popis projektu	Predpokladaná minimálna hodnota v €

PRIORITA	2. ZELENÁ DUNAJSKÁ LUŽNÁ	
STRATEGICKÝ CIEĽ	2.1. Energetická efektívnosť územia a verejnej infraštruktúry	
ŠPECIFICKÝ CIEĽ	2.1.1 Obnoviteľné zdroje energie	
Popis špecifického cieľa	Špecifický cieľ sa zameriava na budovanie a podporu obnoviteľných zdrojov energií, vrátane podpory samospotrebitel'ov.	
Doba realizácie: 2023 - 2030		
Opatrenia špecifického cieľa		
<ul style="list-style-type: none"> • inštalácia OZE lokálnych zdrojov využívajúc verejné budovy, bytové domy, brownfields a voľné nevyužívané plochy výrobných podnikov, • podpory samospotrebitel'ov (prosumer) v regionálnom systéme energetiky. 		
Operácie/Projekty obce Dunajská Lužná napíňajúce opatrenia špecifického cieľa		
Názov projektu	Popis projektu	Predpokladaná minimálna hodnota v €
Projekty iných partnerov		
Názov projektu	Popis projektu	Predpokladaná minimálna hodnota v €

PRIORITA	2. ZELENÁ DUNAJSKÁ LUŽNÁ	
STRATEGICKÝ CIEĽ	2.1. Energetická efektívnosť územia a verejnej infraštruktúry	
ŠPECIFICKÝ CIEĽ	2.1.2 Energetická efektívnosť verejnej infraštruktúry	
Popis špecifického cieľa	Špecifický cieľ je zameraný na zlepšenie energetickej efektívnosti infraštruktúry, zníženie nákladov na energie a integráciu obnoviteľných zdrojov energií, realizované prioritne na verejnej infraštruktúre (budovy, osvetlenie, prenosová sieť a pod.)	
Doba realizácie: 2023 - 2030		
Opatrenia špecifického cieľa		
<ul style="list-style-type: none"> • komplexná/nákladovo efektívna hĺbková obnova infraštruktúry s cieľom zlepšenia energetickej hospodárnosti budov, s integráciou OZE a využitím prvkov na ochranu biodiverzity a zelenej infraštruktúry na podporu adaptácie na zmenu klímy. • hĺbková obnovy športovej infraštruktúry, • obnova a modernizácia systémov verejného osvetlenia, • budovanie lokálnej, regionálnej infraštruktúry prenosu energií, ostrovné energetické systémy (napr. posilnená kabeláž verejného osvetlenia ako opora (backbone) lokálnej prenosovej siete – prenos energie medzi verejnými budovami, medzi OZE a infraštruktúrou elektromobility). 		
Operácie/Projekty obce Dunajská Lužná napíňajúce opatrenia špecifického cieľa		
Názov projektu	Popis projektu	Predpokladaná minimálna hodnota v €
Oprava a budovanie osvetlenia a miestneho rozhlasu	Priebežné opravy a rozširovanie osvetlenia a miestneho rozhlasu;; Zmena rozhlasu na bezdrôtový postupne na území celej obce	
Zateplenie fasád 3 obecných objektov (denný stacionár- MŠ, obecný úrad, budova ZŠ)	Projekt je plánovaný na postupnú realizáciu na verejných budovách vo vlastníctve obce z dôvodu znižovania energetickej náročnosti.	
Projekty iných partnerov		
Názov projektu	Popis projektu	Predpokladaná minimálna hodnota v €

PRIORITA	2. ZELENÁ DUNAJSKÁ LUŽNÁ	
STRATEGICKÝ CIEĽ	2.2. Obehová ekonomika a manažment odpadov	
ŠPECIFICKÝ CIEĽ	2.2.1 Lokálny manažment odpadov	
Popis špecifického cieľa	Špecifický cieľ sa zameriava na budovanie infraštruktúry a systémov efektívneho zberu, separovania a energetického zhodnocovania odpadov na princípoch obehovej ekonomiky.	
Doba realizácie: 2023 - 2030		
Väzba na špecifické sektorálne stratégie územia		
Územný plán obce Dunajská Lužná		
Opatrenia špecifického cieľa		
<ul style="list-style-type: none"> • budovanie/rozvoj infraštruktúry zberu, recyklácie a spracovania odpadov, vrátane biologicky rozložiteľného odpadu, • budovanie systému pre spracovanie odpadov pre energetické zhodnotenie, 		
Operácie/Projekty obce Dunajská Lužná napĺňajúce opatrenia špecifického cieľa		
Názov projektu	Popis projektu	Predpokladaná minimálna hodnota v €
Zvýšenie separácie odpadov	Aktívna činnosť a dôsledné triedenie odpadov na zbernom dvore, kompostéry a bionádoby pre domácnosti. Zvyšovanie povedomia verejnosti o zavádzaných zmenách v triedení odpadov.	
Projekty iných partnerov		
Názov projektu	Popis projektu	Predpokladaná minimálna hodnota v €

PRIORITA	2. ZELENÁ DUNAJSKÁ LUŽNÁ	
STRATEGICKÝ CIEĽ	2.2. Obehová ekonomika a manažment odpadov	
ŠPECIFICKÝ CIEĽ	2.2.2 Dostupná a efektívna technická infraštruktúra – vodovody, kanalizácia	
Popis špecifického cieľa	Špecifický cieľ sa zameriava na dobudovanie a modernizáciu systémov zásobovania obyvateľov pitnou vodou a odvážania splaškových vôd.	
Doba realizácie: 2023 - 2030		
Väzba na špecifické sektorálne stratégie územia		
Územný plán obce Dunajská Lužná		
Opatrenia špecifického cieľa		
<ul style="list-style-type: none"> • dobudovanie/modernizácia infraštruktúry verejnej vodovodnej siete v obci, • dobudovanie/modernizácia kanalizačnej infraštruktúry v obci. 		
Operácie/Projekty obce Dunajská Lužná napĺňajúce opatrenia špecifického cieľa		
Názov projektu	Popis projektu	Predpokladaná minimálna hodnota v €
Projekty iných partnerov		
Názov projektu	Popis projektu	Predpokladaná minimálna hodnota v €

PRIORITA	2. ZELENÁ DUNAJSKÁ LUŽNÁ	
STRATEGICKÝ CIEĽ	2.2. Obehová ekonomika a manažment odpadov	
ŠPECIFICKÝ CIEĽ	2.2.3 Adaptácia na zmenu klímy, ekosystémové služby, ochrana biodiverzity a protipovodňová ochrana	
Popis špecifického cieľa	Špecifický cieľ sa zameriava na elimináciu dopadov zmeny klímy a zníženie uhlíkovej stopy v urbanizovanom prostredí na území obce.	
Doba realizácie: 2023 - 2030		
Väzba na špecifické sektorálne stratégie územia		
Územný plán obce Dunajská Lužná Generel zelene		
Opatrenia špecifického cieľa		
<ul style="list-style-type: none"> • revitalizácia a budovanie nových prvkov zelenej infraštruktúry v sídlach vrátane opatrení na zvyšovanie biodiverzity (verejné priestory, vnútrobloky, areály ZŠ a MŠ a pod.) • iné opatrenia na elimináciu dopadov zmeny klímy a zníženie uhlíkovej stopy v urbanizovanom prostredí na území obce, • zmena obhospodarovania poľnohospodárskej krajiny pre zvýšenie retenčnej schopnosti poľnohospodárskej pôdy na území obce, • realizácia protipovodňových a regulačných opatrení, • výsadba remízok, alejí, stromoradií a inej zelene na otvorených priestranstvách. • budovanie vodozádržných opatrení vo verejnom priestore sídiel (vsakovanie ako i opätovné využitie vody pre údržbu územia). 		
Operácie/Projekty obce Dunajská Lužná naplňajúce opatrenia špecifického cieľa		
Názov projektu	Popis projektu	Predpokladaná minimálna hodnota v €
Revitalizácia vstupu do obce od Rovinky (prekládka VO, rekonštrukcia obojstranného chodníka, uloženie NN do zeme, rekonštrukcia zelených plôch)	Zmena vizuálu lokality na vstupe do obce s rešpektovaním potreby zachovania zelene, zrekonštruovania chodníkov a verejného osvetlenia v lokalite a prekládky vzdušného vysokého napätia do zeme.	200 000
Sanácia a následná rekultivácia bývalej strojnotraktorovej stanice vrátane prvkov ohrozujúcich životné prostredie. Inštalácia zelených riešení (napr. vodozádržný park, fontána, atď.)	Rozsiahly objekt určený nábudúce centrum obce s umiestnením množstva rôznych prvkov zelenej infraštruktúry reflektujúc na zmeny klímy a estetický vzhľad novej lokality s využitím rozsiahlych vodných a vodozádržných prvkov. Na súťaži návrhov projektov participuje verejnosť prostredníctvom dotazníku.	
Projekty iných partnerov		
Názov projektu	Popis projektu	Predpokladaná minimálna hodnota v €

PRIORITA	2. ZELENÁ DUNAJSKÁ LUŽNÁ	
STRATEGICKÝ CIEĽ	2.2. Obehová ekonomika a manažment odpadov	
ŠPECIFICKÝ CIEĽ	2.2.4 Environmentálne záťaž a ochrana vody, pôdy a ovzdušia	
Popis špecifického cieľa	Špecifický cieľ sa zameriava na identifikáciu a elimináciu plôch environmentálnych záťaží, ich sanáciu, rekultiváciu, revitalizáciu a/alebo iné zhodnotenie v území.	
Doba realizácie: 2023 - 2030		
Väzba na špecifické sektorálne stratégie územia		
Územný plán obce Dunajská Lužná Generel zelene		
Opatrenia špecifického cieľa		
• sanácia a revitalizácia plôch s existujúcou environmentálnou záťažou (likvidácia nelegálnych skládok, envirozáťaž v územiach brownfields, sanácia a revitalizácia skládok komunálneho odpadu).		
Operácie/Projekty obce Dunajská Lužná naplňajúce opatrenia špecifického cieľa		
Názov projektu	Popis projektu	Predpokladaná minimálna hodnota v €
Sanácia a následná rekultivácia bývalej strojnotraktorovej stanice vrátane prvkov ohrozujúcich životné prostredie. Inštalácia zelených riešení (napr. vodozadržný park, fontána, atď.)	Rozsiahly objekt určený na budúce centrum obce s umiestnením množstva rôznych prvkov zelenej infraštruktúry reflektujúc na zmeny klímy estetický vzhľad novej lokality.. Na súťaži návrhov projektov participuje verejnosť prostredníctvom dotazníku. Ekologická likvidácia starých nevyužívaných budov a priestorov, ktoré tvorili ekologickú záťaž daného územia.	
Projekty iných partnerov		
Názov projektu	Popis projektu	Predpokladaná minimálna hodnota v €

PRIORITA	3. PREPOJENÁ DUNAJSKÁ LUŽNÁ	
STRATEGICKÝ CIEĽ	3.1. Ekologická multimodálna mobilita	
ŠPECIFICKÝ CIEĽ	3.1.1 Multimodálna mobilita a elektromobilita	
Popis špecifického cieľa	Špecifický cieľ sa zameriava na budovanie a podporu infraštruktúry pre multimodálnu mobilitu a elektromobilitu (prestupné uzly, bezbariérové prvky, terminály, zastávky verejnej dopravy atď.) a tiež na dobudovanie vozového parku a infraštruktúry ekologickej mobility (elektromobily/elektrobuses, bike sharing, nabíjacie stanice a pod.) ako aj propagáciu a osvetu zameranú na verejnú dopravu, zdieľanú dopravu a elektromobilitu.	
Doba realizácie: 2023 - 2030		
Väzba na špecifické sektorálne stratégie územia		
Územný plán obce Dunajská Lužná Generel dopravy		
Opatrenia špecifického cieľa		
<ul style="list-style-type: none"> • podpora vzniku siete kvalitných prestupných uzlov a súvisiacej infraštruktúry (odstavné parkoviská, úschovne bicyklov, bezpečné vyčkávacie miesta, bezbariérové riešenia pre imobilných a nevidomých občanov, s ohľadom na ekologické parametre – dostatok tieňa, prirodzenej vlhkosti vzduchu napr. prostredníctvom vodozadržných a zelených prvkov a pod.), • budovanie nadväzujúcej infraštruktúry pre terminály integrovanej osobnej dopravy (systém pešej a cyklistickej dopravy, cyklochodníky, mimoúrovňové riešenia a pod.), • podpora bike sharingu a elektrobikesharingu do vhodných lokalít na území obce – s umiestnením nabíjačiek na verejných miestach, zriadením systému odstavných miest, a pod. • rekonštrukcia autobusových zastávok s informačnými technológiami s napojením na integrovaný dopravný systém s využitím smart technológií, • zvyšovanie povedomia obyvateľov obce o udržateľnej mobilite, • budovanie infraštruktúry pre elektromobilitu – väzba na regionálnu energetiku, budovanie nabíjacích staníc v rámci obce, • nákup elektromobilov/elektrobuses pre potreby zabezpečenia rôznych druhov služieb vrátane služieb v cestovnom ruchu. 		
Operácie/Projekty obce Dunajská Lužná napĺňajúce opatrenia špecifického cieľa		
Názov projektu	Popis projektu	Predpokladaná minimálna hodnota v €
Železničná doprava s celkovou infraštruktúrou	Budovanie prístupu verejnosti k železničnej doprave budovaním zastávok autobusov, chodníkov a cykloprístreškov.	150 000
Výstavba novej autobusovej zastávky na ceste III/1055 smer Miloslavov	Zabezpečenie prístupu k verejnej doprave v danej lokalite.	
Vybudovanie autobusových zastávok - Autobusová zastávka Lipová (na ceste I/63) smer Bratislava	Zabezpečenie prístupu k verejnej doprave v danej lokalite.	84 000
Výstavba novej autobusovej zastávky na ceste I/63 pri COOP Centre smer Šamorín	Zabezpečenie prístupu k verejnej doprave v danej lokalite.	85 000
Projekty iných partnerov		

Názov projektu	Popis projektu	Predpo kladaná minimálna hodnota v €

PRIORITA	3. PREPOJENÁ DUNAJSKÁ LUŽNÁ	
STRATEGICKÝ CIEĽ	3.1. Ekologická multimodálna mobilita	
ŠPECIFICKÝ CIEĽ	3.1.2 Cyklomobilita	
Popis špecifického cieľa	Špecifický cieľ sa zameriava osobitne na cyklo dopravu ako integrálnu súčasť dopravného systému pri dochádzaní za prácou, vzdelaním a službami v území, jej prepájanie s inými druhmi dopravy, ako aj na propagáciu a osvetu pre rozvoj cyklo dopravy.	
Doba realizácie: 2023 - 2030		
Väzba na špecifické sektorálne stratégie územia		
Územný plán obce Dunajská Lužná Generel dopravy		
Opatrenia špecifického cieľa		
<ul style="list-style-type: none"> • rozvoj cyklo dopravy ako integrálnej súčasti dopravného systému - budovanie cyklotrás v rámci výstavby nových komunikácií ako samostatný/ segregovaný druh dopravy, • regionálna a lokálna sieť cyklotrás prepájajúcich sídla, vrátane siete cyklotrás na území obce pre zvýšenie dostupnosti dochádzky za prácou, vzdelaním a službami v území, • podpora intermodality / opatrení na prepojenie cyklomobility s inými druhmi dopravy, • zvyšovanie povedomia, riadenie, koordinácia a propagácia rozvoja cyklo dopravy a cykloturistiky. 		
Operácie/Projekty obce Dunajská Lužná naplňajúce opatrenia špecifického cieľa		
Názov projektu	Popis projektu	Predpokladaná minimálna hodnota v €
Vybudovanie cyklotrasy (Cyklotrasa I. etapa)	Cyklotrasa zabezpečí prepojenie jednotlivých častí obce až do jej odľahlejších okrajových častí, čím sa zvýši dostupnosť zastávok verejnej dopravy, dochádzka za prácou, vzdelaním a službami aj mimo sídla a podporí sa cyklo doprava a cykloturistika. Projektom sa podporí bezpečnosť cestnej premávky a väčším využívaním nemotorovej dopravy prispejeme k zníženiu uhlíkovej stopy. I. etapa cyklotrasy je zameraná na prepojenie železnice patriacej do Nových Košarísk so zastavaným územím obce až po existujúcu cyklotrasu na protipovodňovej hrádzi v časti Nové Košariská.	1 000 000
Vybudovanie cyklotrasy (Cyklotrasa II. etapa)	Cyklotrasa zabezpečí prepojenie jednotlivých častí obce až do jej odľahlejších okrajových častí, čím sa zvýši dostupnosť zastávok verejnej dopravy, dochádzka za prácou, vzdelaním a službami aj mimo sídla a podporí sa cyklo doprava a cykloturistika. Projektom sa podporí bezpečnosť cestnej premávky a väčším využívaním nemotorovej dopravy prispejeme k zníženiu uhlíkovej stopy. II. etapa cyklotrasy je zameraná na prepojenie železnice patriacej do Miloslavova so zastavaným územím obce až po existujúcu cyklotrasu na protipovodňovej hrádzi v časti Jánošíková.	

Projekty iných partnerov		
Názov projektu	Popis projektu	Predpokladaná minimálna hodnota v €

PRIORITA	3. PREPOJENÁ DUNAJSKÁ LUŽNÁ	
STRATEGICKÝ CIEĽ	3.1. Ekologická multimodálna mobilita	
ŠPECIFICKÝ CIEĽ	3.1.3. Pešia a statická doprava	
Popis špecifického cieľa	Špecifický cieľ sa zameriava na budovanie a rozvoj prvkov pešej a statickej dopravy (chodníky, prechody pre chodcov, parkoviská, odpočívadlá a pod.)	
Doba realizácie: 2023 - 2030		
Väzba na špecifické sektorálne stratégie územia		
Územný plán obce Dunajská Lužná Generel dopravy		
Opatrenia špecifického cieľa		
<ul style="list-style-type: none"> • budovanie a modernizácia infraštruktúry pre pešiu dopravu v obci, • budovanie/inštalácia prvkov zvyšujúcich bezpečnosť pešieho pohybu, • budovanie a modernizácia infraštruktúry statickej dopravy, najmä vo väzbe na systém regionálnej hromadnej dopravy, služby v obci a pod., 		
Operácie/Projekty obce Dunajská Lužná naplňajúce opatrenia špecifického cieľa		
Názov projektu	Popis projektu	Predpokladaná minimálna hodnota v €
Parkovacie plochy v obci	Budovanie záchytných parkovísk v blízkosti vzdialených železničných staníc pre verejnosť. Budovanie parkovacích plôch v rámci obce z hľadiska bezpečnosti dopravy a verejnosti.	
Revitalizácia vstupu do obce od Rovinky (prekládka VO, rekonštrukcia obojstranného chodníka, uloženie NN do zeme, rekonštrukcia zelených plôch)	Zmena vizuálu lokality na vstupe do obce s rešpektovaním potreby zachovania zelene, zrekonštruovania chodníkov a verejného osvetlenia v lokalite a prekládky vzdušného vysokého napätia do zeme.	200 000
Výstavba nového chodníku od ŽSR Nové Košariská smerom do obce	Spojenie železničnej zastávky so zastavanou časťou obce pre pešiu verejnosť prostredníctvom chodníkov.	
Výstavba nového chodníka od Malinovej ulice do obce	Spojenie odľahlej časti obce s najbližšou zastavanou lokalitou obce prostredníctvom chodníkov pre verejnosť.	110 000
Projekty iných partnerov		
Názov projektu	Popis projektu	Predpokladaná minimálna hodnota v €

PRIORITA	3. PREPOJENÁ DUNAJSKÁ LUŽNÁ	
STRATEGICKÝ CIEĽ	3.2 Bezpečná dopravná infraštruktúra	
ŠPECIFICKÝ CIEĽ	3.2.1. Bezpečná cestná infraštruktúra	
Popis špecifického cieľa	Špecifický cieľ sa zameriava na modernizáciu miestnych komunikácií, budovanie a doplnenie prvkov bezpečnosti na cestných komunikáciách s využitím smart technológií v oblasti bezpečných povrchov, bezbariérovosti, systémov riadenia dopravy atď.	
Doba realizácie: 2023 - 2030		
Väzba na špecifické sektorálne stratégie územia		
Územný plán obce Dunajská Lužná Generel dopravy		
Opatrenia špecifického cieľa		
<ul style="list-style-type: none"> • zvyšovanie bezpečnosti na kritických úsekoch cestnej siete (budovanie peších komunikácií, priechody pre chodcov, zmena organizácie dopravy, zmena technického riešenia križovatiek, zmena technického riešenia povrchov (hladký povrch a bezpečné vedenie špeciálnej infraštruktúry cez automobilovú dopravu, bezbariérovosť a pod.) • podpora smart riešení pre okamžité informovanie a riešenie mimoriadnych a krízových situácií a sprievodných opatrení na hlavných komunikáciách (telematický systém, mobilná aplikácia a pod.), • budovanie a modernizácia miestnych komunikácií na území obce. 		
Operácie/Projekty obce Dunajská Lužná napĺňajúce opatrenia špecifického cieľa		
Názov projektu	Popis projektu	Predpokladaná minimálna hodnota v €
Cestné prepojenie - od Košariskej ulice, popri Fialkovej, Malinovej až po Miloslavovskú ulicu	Spojením dvoch odľahlých častí obce cestným prepojom sa vybuduje obchvat obce dopravne zaťažených lokalít. Vybudovaním tohto obchvatu sa znížia dopady na životné prostredie ako hlučnosť, prašnosť, znečistenie ovzdušia a zníženie uhlíkovej stopy a v neposlednom rade skrátením trasy tranzitujúcich vozidiel cez obec.	
Cestné prepojenie - ulica Pri kniežacích mohylách	Dobudovaním dvoch existujúcich miestnych ciest vznikne spojenie dvoch lokalít v zastavanom území obce.	200 000
Revitalizácia vstupu do obce od Rovinky (prekládka VO, rekonštrukcia obojstranného chodníka, uloženie NN do zeme, rekonštrukcia zelených plôch)	Zmena vizuálu lokality na vstupe do obce s rešpektovaním potreby zachovania zelene, zrekonštruovania chodníkov a verejného osvetlenia v lokalite a prekládky vzdušného vysokého napätia do zeme.	200 000
Výstavba nového chodníku od ŽSR Nové Košariská smerom do obce	Spojenie železničnej zastávky so zastavanou časťou obce pre pešiu verejnosť prostredníctvom chodníkov.	
Výstavba nového chodníka od Malinovej ulice do obce	Spojenie odľahlej časti obce s najbližšou zastavanou lokalitou obce prostredníctvom chodníkov pre verejnosť.	110 000
Projekty iných partnerov		

Názov projektu	Popis projektu	Predpokladaná minimálna hodnota v €

PRIORITA	4. SLUŽBY V DUNAJSKEJ LUŽNEJ	
STRATEGICKÝ CIEĽ	4.1. Dostupné a efektívne služby	
ŠPECIFICKÝ CIEĽ	4.1.1 Moderné zdravotné služby	
Popis špecifického cieľa	Špecifický cieľ sa zameriava na rozšírenie kapacít a modernizáciu infraštruktúry zdravotníckych služieb na území obce, najmä integrovaných zdravotných a sociálnych služieb, predovšetkým v oblasti dlhodobej starostlivosti ako aj podporu kapacít terénnej sociálnej a zdravotníckej služby (opatrovateľská a ošetrovateľská služba).	
Doba realizácie: 2023 - 2030		
Väzba na špecifické sektorálne stratégie územia		
Územný plán obce Dunajská Lužná		
Opatrenia špecifického cieľa		
<ul style="list-style-type: none"> • modernizácia a dobudovanie existujúcej infraštruktúry zdravotníckych služieb ambulantnej a ústavnej zdravotnej starostlivosti na území obce • budovanie a podpora integrovaných služieb v oblasti zdravotníctva a sociálnych služieb najmä v oblasti dlhodobej starostlivosti, • budovanie systému podpory kapacít terénnej sociálnej a zdravotníckej služby (ošetrovateľskej služby) rešpektujúc lokálne kapacitné požiadavky, • stabilizácia a rozvoj ľudských kapacít (vrátane ohodnotenia, pracovných podmienok a vzdelávanie), • zavedenie nástrojov pre podporu asistovaného života a telemedicíny pre špecifické skupiny obyvateľov. 		
Operácie/Projekty obce Dunajská Lužná napĺňajúce opatrenia špecifického cieľa		
Názov projektu	Popis projektu	Predpokladaná minimálna hodnota v €
Projekty iných partnerov		
Názov projektu	Popis projektu	Predpokladaná minimálna hodnota v €

PRIORITA	4. SLUŽBY V DUNAJSKEJ LUŽNEJ	
STRATEGICKÝ CIEĽ	4.1. Dostupné a efektívne služby	
ŠPECIFICKÝ CIEĽ	4.1.2 Moderné sociálne a inkluzívne služby, podpora bývania	
Popis špecifického cieľa	Špecifický cieľ sa zameriava na modernizáciu sociálnych služieb, deinštitucionalizáciu, komunitné služby pre sociálne odkázané a staršie vekové skupiny obyvateľov, sociálnu inklúziu, krízovú intervenciu a tiež podporu bývania pre špecifické skupiny obyvateľov (rodiny, seniori, sociálne odkázané osoby.) Zahŕňa rozvoj služieb prevencie, poradenstva a terénnych služieb poskytovaných na komunálnej úrovni.	
Doba realizácie: 2023 - 2030		
Väzba na špecifické sektorálne stratégie územia		
Opatrenia špecifického cieľa		
<ul style="list-style-type: none"> • podpora prechodu prijímateľov sociálnej služby z inštitucionálnej starostlivosti na komunitnú starostlivosť formou podporovaného samostatného bývania a aktivizácie k samostatnosti (de-inštitucionalizácia), • kompletizácia siete (modernizácia existujúcich a budovanie nových) zariadení poskytujúcich sociálne služby (ZPS) –rešpektujúc lokálne kapacitné požiadavky, so zabezpečením dostupnosti služieb v súlade s potrebami komunity, • podpora rodín s deťmi a osôb v nepriaznivej rodinnej situácii, • rozširovanie a stabilizácia kapacít terénnej sociálnej služby a odľahčovacej služby rešpektujúc lokálne kapacitné požiadavky vrátane aplikácie nových technologických smart nástrojov, • podpora komunitných služieb stabilizujúcich seniorov a osoby v nižších štádiách zdravotnej odkázanosti čo najdlhšie v domácom prostredí, • stabilizácia a rozvoj ľudských kapacít (vrátane ohodnotenia, pracovných podmienok, vzdelávania, organizácie metodických dní a pod.), • podpora dobrovoľníctva. • podpora služieb prevencie, poradenstva a terénnych služieb realizovaných na komunitnej úrovni, rozvoj služieb podpory prechodu prijímateľov sociálnej starostlivosti z inštitucionálnej starostlivosti do komunitnej starostlivosti, • budovanie systému krízovej intervencie (pre osoby pod vplyvom alkoholu a iných látok, pre obeť domáceho násillia, pre deti z rozvedených rodín a pod.), . • tvorba a podpora programov vzdelávania pre osoby pracujúce v tejto oblasti. • budovanie/obnova bytového fondu obce pre podporu špecifických skupín obyvateľstva (mladé rodiny, seniori a pod.). 		
Operácie/Projekty obce Dunajská Lužná napĺňajúce opatrenia špecifického cieľa		
Názov projektu	Popis projektu	Predpokladaná minimálna hodnota v €
Projekty iných partnerov		
Názov projektu	Popis projektu	Predpokladaná minimálna hodnota v €

PRIORITA	4. SLUŽBY V DUNAJSKEJ LUŽNEJ	
STRATEGICKÝ CIEĽ	4.1. Dostupné a efektívne služby	
ŠPECIFICKÝ CIEĽ	4.1.3 Regionálne sociálne podniky	
Popis špecifického cieľa	Špecifický cieľ sa zameriava na budovanie a rozvoj sociálnych podnikov zameraných na komunálne služby a ich manažment, rozvoj striebornej ekonomiky, sociálnu inklúziu, sociálne inovácie a pod., vrátane propagácie a osvedčenia.	
Doba realizácie: 2023 - 2030		
Väzba na špecifické sektorálne stratégie územia		
Opatrenia špecifického cieľa		
<ul style="list-style-type: none"> • budovanie a podpora regionálnych sociálnych podnikov pre manažment komunálnych služieb územia a podporu zamestnanosti, striebornej ekonomiky (ekonomika, kde vysokú časť spotreby vytvárajú seniori), sociálnej súdržnosti, inklúzie (napr. chránené dielne, dielne na záchranu starých remesiel, environmentálneho vzdelávania) a osvedčenia (napr. komunitné centrá zdravého pestovania záhradných plodín, kvetov, starých odrôd stromov, chovy včiel a pod.), • budovanie podporných kapacít pre rozvoj sociálnych podnikov so sociálnymi inováciami (sieťovanie sociálnych podnikov, vytvorenie digitálnej platformy, zvyšovanie informovanosti širokej verejnosti) na území obce, 		
Operácie/Projekty obce Dunajská Lužná naplňajúce opatrenia špecifického cieľa		
Názov projektu	Popis projektu	Predpokladaná minimálna hodnota v €
Projekty iných partnerov		
Názov projektu	Popis projektu	Predpokladaná minimálna hodnota v €

PRIORITA	4. SLUŽBY V DUNAJSKEJ LUŽNEJ	
STRATEGICKÝ CIEĽ	4.1. Dostupné a efektívne služby	
ŠPECIFICKÝ CIEĽ	4.1.4 Komunity, kultúra a spoločenský život v obci	
Popis špecifického cieľa	Špecifický cieľ sa zameriava na rozvoj komunitného života, podporu spoločenských, kultúrnych a iných komunitných podujatí, aktivít a subjektov.	
Doba realizácie: 2023 - 2030		
Väzba na špecifické sektorálne stratégie územia		
Opatrenia špecifického cieľa		
<ul style="list-style-type: none"> • rozvoj efektívneho systému pre podporu lokálnych komunít a spolkov na území obce, • podpora kultúrny a spoločenský aktivít na území obce. 		
Operácie/Projekty obce Dunajská Lužná napíňajúce opatrenia špecifického cieľa		
Názov projektu	Popis projektu	Predpokladaná minimálna hodnota v €
Projekty iných partnerov		
Názov projektu	Popis projektu	Predpokladaná minimálna hodnota v €

PRIORITA	4. SLUŽBY V DUNAJSKEJ LUŽNEJ	
STRATEGICKÝ CIEĽ	4.2 Moderné vzdelávanie, šport a zdravý životný štýl	
ŠPECIFICKÝ CIEĽ	4.2.1 Predprimárne vzdelávanie	
Popis špecifického cieľa	Špecifický cieľ sa zameriava na budovanie a rozvoj infraštruktúry predprimárneho vzdelávania na území obce, ako aj na modernizáciu a inováciu vzdelávacieho procesu.	
Doba realizácie: 2023 - 2030		
Väzba na špecifické sektorálne stratégie územia		
Územný plán obce Dunajská Lužná		
Opatrenia špecifického cieľa		
<ul style="list-style-type: none"> • rozširovanie kapacít zariadení predprimárneho vzdelávania na území obce, • inovácie v oblasti výchovného systému vrátane modernizácie vybavenia zariadení predprimárneho vzdelávania na území obce. 		
Operácie/Projekty obce Dunajská Lužná naplňajúce opatrenia špecifického cieľa		
Názov projektu	Popis projektu	Predpokladaná minimálna hodnota v €
Materská škola Nové Košariská - výstavba úplne novej budovy pre 90 detí	Dobudovanie kapacít zariadení predprimárneho vzdelávania z dôvodu narastajúceho počtu obyvateľov v obci a zabezpečenia povinného predprimárneho vzdelávania. Nová stavba bude reagovať na nevyhnuté znížovanie energetickej náročnosti a na zmeny klímy aj využitím vo dožadných opatrení.	1 600 000
Materská škola Nová Lipnica - rekonštrukcia starej budovy	Dobudovanie kapacít zariadení predprimárneho vzdelávania z dôvodu narastajúceho počtu obyvateľov v obci, zabezpečenia povinného predprimárneho vzdelávania a skvalitnenia priestorov pre výchovno-vzdelávací proces detí. Rekonštrukciou stavby bude obec reagovať na nevyhnuté znížovanie energetickej náročnosti, na zmeny klímy a na nevyhnutné rozšírenie kapacít predmetnej stavby pre potreby predškolskej výchovy.	1 200 000
Projekty iných partnerov		
Názov projektu	Popis projektu	Predpokladaná minimálna hodnota v €

PRIORITA	4. SLUŽBY V DUNAJSKEJ LUŽNEJ	
STRATEGICKÝ CIEĽ	4.2 Moderné vzdelávanie, šport a zdravý životný štýl	
ŠPECIFICKÝ CIEĽ	4.2.2 Primárne vzdelávanie	
Popis špecifického cieľa	Špecifický cieľ sa zameriava na budovanie a rozvoj infraštruktúry primárneho vzdelávania na území obce, ako aj na modernizáciu a inováciu vzdelávacieho procesu.	
Doba realizácie: 2023 - 2030		
Väzba na špecifické sektorálne stratégie územia		
Územný plán obce Dunajská Lužná		
Opatrenia špecifického cieľa		
<ul style="list-style-type: none"> • rozširovanie kapacít zariadení primárneho vzdelávania na území obce, • inovácie v oblasti výchovného systému vrátane modernizácie vybavenia zariadení primárneho vzdelávania, • inovácie výchovno-vzdelávacieho procesu a infraštruktúry základných škôl, vrátane infraštruktúry a prvkov digitalizácie vyučovacieho procesu aj s ohľadom na celoživotné vzdelávanie, • podpora komunitných škôl a komunitného vzdelávania, • podpora environmentálneho vzdelávania a osvetly mládeže. 		
Operácie/Projekty obce Dunajská Lužná naplňajúce opatrenia špecifického cieľa		
Názov projektu	Popis projektu	Predpokladaná minimálna hodnota v €
Výstavba novej základnej školy - prestavba a nadstavba bloku G	Dobudovanie kapacít zariadení primárneho vzdelávania z dôvodu narastajúceho počtu obyvateľov v obci a zabezpečenia povinnej školskej dochádzky. Budova bude obsahovať všetky nevyhnuté priestory potrebné pre zabezpečenie kvalitného a moderného výchovno-vzdelávacieho procesu tak pre žiakov ako aj pre pedagógov. Nová stavba bude reagovať na nevyhnuté znížovanie energetickej náročnosti a na zmeny klímy aj využitím vodozádržných opatrení.	3 900 000
Školská jedáleň a vývarovňa - rozšírenie kapacity jedálne aj kuchyne	Z dôvodu dobudovania kapacít základnej a materskej školy vznikla potreba dobudovania a rozšírenia kapacít pre školské stravovanie. Rozšírením priestoru kuchyne sa vytvorí priestor pre efektívnejšie zabezpečenie prípravy a skladovania jedál. Rozšírením kapacít jedálne sa zabráni viacsmennému vydávaniu jedál žiakom a urýchli sa proces vydávania stravy pre stravníkov.	2 000 000
Podpora environmentálnej výchovy	Výchova mládeže v spolupráci so ZŠ a MŠ, semináre pre občanov k správnej triedeniu komunálneho odpadu, ku kompostovaniu.	
Základná umelecká škola - vybudovanie samostatnej budovy	Vybudovaním novej samostatnej budovy pre potreby základnej umeleckej školy sa zabezpečí	350 000

	vyučovací proces na jednom mieste pre všetky umelecké odbory. Dobudovanie kapacít bude reagovať na narastajúci počet obyvateľov v obci a zabezpečenie podmienok na rozvoj a podporu mladých talentov a tiež zmysluplné využitie voľného času mládežou.	
Výstavba novej telocvičňa pri bloku ZŠ F a G	Z dôvodu rozširovania kapacít základnej školy je potreba dobudovať kapacity telocvične pre rozvoj telesnej kultúry a športu žiakov, ale aj záujmových krúžkov po ukončení vyučovacieho procesu v škole.	
Projekty iných partnerov		
Názov projektu	Popis projektu	Predpokladaná minimálna hodnota v €

PRIORITA	4. SLUŽBY V DUNAJSKEJ LUŽNEJ	
STRATEGICKÝ CIEĽ	4.2 Moderné vzdelávanie, šport a zdravý životný štýl	
ŠPECIFICKÝ CIEĽ	4.2.3 Podpora športu a zdravého životného štýlu	
Popis špecifického cieľa	Špecifický cieľ sa zameriava na budovanie a podporu prvkov športovej a voľnočasovej infraštruktúry pre aktívne trávenie voľného času predovšetkým mládeže, rekonštrukciu areálov a podporu zdravého životného štýlu, vrátane jeho propagácie a osvetu.	
Doba realizácie: 2023 - 2030		
Väzba na špecifické sektorálne stratégie územia		
Územný plán obce Dunajská Lužná		
Opatrenia špecifického cieľa		
<ul style="list-style-type: none"> • budovanie a obnova multi-športovísk, budovanie regionálnej špecifickej športovej infraštruktúry, obnova existujúcej infraštruktúry, • rekonštrukcia športových areálov, • vybudovanie a obnova športovo-rekreačných zón, siete náučných chodníkov, zelených oáz a pod., • zlepšenie športových možností pre obyvateľov obce, • podpora športovej infraštruktúry na školách, prepojenie školstva a športu, • podpora zdravého životného štýlu, 		
Operácie/Projekty obce Dunajská Lužná napĺňajúce opatrenia špecifického cieľa		
Názov projektu	Popis projektu	Predpokladaná minimálna hodnota v €
Lesopark	Realizáciou plánovaného lesoparku sa podporí zdravý životný štýl a športové aktivity, rovnako aj vzájomné prepojenie rôznych vekových kategórií obyvateľstva v priestore vytvorenom ako športovo-rekreačná zóna s množstvom športových prvkov, mobiliáru, zelene, prvkov detských ihrísk a nevyhnutnej technickej infraštruktúry pre širokú verejnosť. Víziou je realizácia lesoparku na základe súťaže návrhov projektov so zapojením verejnosti.	
Projekty iných partnerov		
Názov projektu	Popis projektu	Predpokladaná minimálna hodnota v €

FINANČNÝ PLÁN

Pre finančné krytie implementácie PRO Dunajská Lužná na roky 2023 – 2030 sa primárne identifikujú nasledujúce zdroje:

- Operačný program Slovensko (EŠIF)
- Rozpočet obce Dunajská Lužná

Ako doplnkové zdroje sú identifikované:

- Plán obnovy a odolnosti SR
- Programy Interreg
- Zdroje neziskového sektora
- Inovatívne finančné nástroje: napr. Garantované energetické služby (GES) a pod.

Na základe stavu pripravenosti jednotlivých projektových zámerov/projektov je možné odhadnúť potrebné zdroje na krytie implementácie jednotlivých strategických cieľov následne:

	Odhadovaná suma v €
Priorita 1 – Inovatívna Dunajská Lužná	
1.1. Inovatívna lokálna ekonomika a rozvoj infraštruktúry	1 000 000,- EUR
1.2. Rozumná obec	,- EUR
Priorita 2 – Zelená Dunajská Lužná	
2.1. Energetická efektívnosť územia a verejnej infraštruktúry	,- EUR
2.2. Obehová ekonomika a manažment odpadov	200 000,- EUR
Priorita 3 – Prepojená Dunajská Lužná	
3.1. Ekologická multimodálna mobilita	1 629 000,- EUR
3.2 Bezpečná dopravná infraštruktúra	510 000,- EUR
Priorita 4 – Služby v Dunajskej Lužnej	
4.1. Dostupné a efektívne služby	,- EUR
4.2 Moderné vzdelávanie, šport a zdravý životný štýl	9 050 000,- EUR

Uvedené sumy predstavujú potrebnú hodnotu finančného krytia pre zábery, ktoré boli zadefinované. Tieto sa budú priebežne aktualizovať, či už v kontexte ich realizácie, resp. meniacej sa potreby územia prípadne v kontexte vyhlasovaných výziev na financovanie zo zdrojov EŠIF a Plánu obnovy a odolnosti SR či iných zdrojov.

AKČNÝ PLÁN

P.č.	Projektový zámer	Termín realizácie	Príslušnosť zámeru ku Špecifickému cieľu PRO
1	Vybudovanie cyklotrasy (Cyklotrasa I. etapa)	2023 - 2030	1.1.3 3.1.2
2	Vybudovanie cyklotrasy (Cyklotrasa II. etapa)	2023 - 2030	1.1.3 3.1.2
3	Lesopark	2023 - 2030	1.1.3 4.2.3
4	Umiestňovanie kamier na verejných priestranstvách	2023 - 2030	1.2.2
5	Oprava a budovanie osvetlenia a miestneho rozhlasu	2023 - 2030	2.1.2
6	Zateplenie fasád 3 obecných objektov (denný stacionár- MŠ, obecný úrad, budova ZŠ)	2023 - 2030	2.1.2
7	Zvýšenie separácie odpadov	2023 - 2030	2.2.1
8	Revitalizácia vstupu do obce od Rovinky (prekládka VO, rekonštrukcia obojstranného chodníka, uloženie NN do zeme, rekonštrukcia zelených plôch)	2023 - 2030	2.2.3 3.1.3 3.2.1
9	Sanácia a následná rekultivácia bývalej strojnotraktorovej stanice vrátane prvkov ohrozujúcich životné prostredie. Inštalácia zelených riešení (napr. vodozádržný park, fontána, atď.)	2023 - 2030	2.2.3 2.2.4
10	Železničná doprava s celkovou infaštruktúrou	2023 - 2030	3.1.1
11	Výstavba novej autobusovej zastávky na ceste III/1055 smer Miloslavov	2023 - 2030	3.1.1
12	Vybudovanie autobusových zastávok - Autobusová zastávka Lipová (na ceste I/63) smer Bratislava	2023 - 2030	3.1.1
13	Výstavba novej autobusovej zastávky na ceste I/63 pri COOP Centre smer Šamorín	2023 - 2030	3.1.1
14	Parkovacie plochy v obci	2023 - 2030	3.1.3
15	Výstavba nového chodníku od ŽSR Nové Košariská smerom do obce	2023 - 2030	3.1.3 3.2.1
16	Výstavba nového chodníka od Malinovej ulice do obce	2023 - 2030	3.1.3 3.2.1
17	Cestné prepojenie - od Košariskej ulice, popri Fialkovej, Malinovej až po Miloslavovskú ulicu	2023 - 2030	3.2.1
18	Cestné prepojenie - ulica Pri kniežacích mohylách	2023 - 2030	3.2.1
19	Materská škola Nové Košariská - výstavba úplne novej budovy pre 90 detí	2023 - 2030	4.2.1
20	Materská škola Nová Lipnica - rekonštrukcia starej budovy	2023 - 2030	4.2.1
21	Výstavba novej základnej školy - prestavba a nadstavba bloku G	2023 - 2030	4.2.2

22	Školská jedáleň a vývarovňa - rozšírenie kapacity jedálne aj kuchyne	2023 - 2030	4.2.2
23	Podpora environmentálnej výchovy	2023 - 2030	4.2.2
24	Základná umelecká škola - vybudovanie samostatnej budovy	2023 - 2030	4.2.2
25	Výstavba novej telocvičňa pri bloku ZŠ F a G	2023 - 2030	4.2.2

ZABEZPEČENIE REALIZÁCIE A MONITOROVANIE A HODNOTENIE

Dunajská Lužná počas implementácie stratégie stanovenej v rámci tohto dokumentu rešpektuje nasledujúce základné princípy:

- plánovanie a koordinácia – spôsob plánovania jednotlivých aktivít smerom efektívnemu napĺňaniu stanovených cieľov;
- partnerstvo – založené na spolupráci medzi jednotlivými kľúčovými aktérmi relevantnými pre tento dokument, ako aj širokou verejnosťou tak, aby sa zabezpečila koordinácia jednotlivých navrhovaných aktivít. Zabezpečovanie a podpora partnerstiev sú nevyhnutné nielen na úrovni obce, ale i v kontexte širších súvislostí a vzťahov v rámci okresu, kraja a ostatných územných celkov v rámci širokého regiónu;
- subsidiarita – zabezpečenie realizácie navrhovaných aktivít na úrovni, na ktorej je to najefektívnejšie.

Kľúčovou podmienkou implementácie PRO je jasné stanovenie inštitucionálneho a organizačného zabezpečenia. V tejto časti sú definované jednotlivé zodpovedné orgány ako aj činnosti, ktoré spadajú do ich kompetencie. Na realizácii sa podieľa riadiaci orgán, výkonný orgán, kontrolný orgán a finančný orgán, medzi ktorými dochádza ku koordinácii a výmene relevantných informácií.

Riadiacim orgánom zodpovedným za implementáciu PRO Dunajská Lužná je obecné zastupiteľstvo obce Dunajská Lužná. Riadiaci orgán je zodpovedný, okrem koordinácie implementácie jednotlivých aktivít, aj za schvaľovanie monitorovacích a hodnotiacich správ, ktoré na základe aktuálneho stavu naplnenia aktivít vypracuje výkonný orgán. Pri schvaľovaní monitorovacích a hodnotiacich správ berie riadiaci orgán do úvahy pripomienky predložené kontrolným orgánom.

Výkonný orgán, ktorým je pracovná skupina, dohliada nad realizáciou jednotlivých aktivít. Táto pracovná skupina je kreovaná samosprávou. Pracovná skupina sa skladá zo zamestnancov obecného úradu, externých odborných pracovníkov a ďalších prizvaných expertov. Kompetencie výkonného orgánu tvorí okrem iného aj vypracovanie monitorovacích a hodnotiacich správ, ktoré odzrkadľujú stav realizácie stanovenej rozvojovej stratégie. Monitorovacie a hodnotiace správy spracovávané v pravidelných 6 mesačných intervaloch a prostredníctvom nich prebieha proces monitorovania a hodnotenia. Tieto vypracované monitorovacie a hodnotiace správy sú predložené na posúdenie a pripomienkovanie kontrolnému orgánu a následne sú uverejnené pre širokú verejnosť. Do kompetencie výkonného orgánu spadá i každoročná aktualizácia dokumentu a akčného plánu príslušného pre nasledujúci rok, ktoré následne schvaľuje riadiaci orgán. Do pôsobnosti výkonného orgánu spadá aj finančný manažment implementácie PRO. Výkon finančného manažmentu je realizovaný primárne zamestnancami Obecného úradu Dunajská Lužná.


Hlavný kontrolór obce Dunajská Lužná reprezentuje v rámci implementácie kontrolný orgán. Hlavný kontrolór je pracovníkom obce, ktorý vykonáva kontrolu úloh obce, vyplývajúcich z pôsobnosti obce. Do funkcie ho volí obecné zastupiteľstvo, ktorému je zodpovedný za svoju činnosť. Hlavný kontrolór obce sa zúčastňuje zasadnutí obecného zastupiteľstva a obecnej rady s hlasom poradným.

Pre širokú verejnosť je nutné zabezpečiť prístup k informáciám, a to pravidelným zverejňovaním monitorovacích a hodnotiacich správ na webovej stránke obce vrátane stručného prehľadu znázorňujúceho postup a súčasný stav realizácie rozvojovej stratégie. Za prípravu tohto prehľadu a za zverejňovanie monitorovacích a hodnotiacich správ je zodpovedný výkonný orgán.

Proces monitorovania a hodnotenia zabezpečuje naplnenie definovanej vízie, špecifických cieľov až po konkrétne aktivity stanovenej rozvojovej stratégie. Tento proces spoluvytvára jasný kontrolný mechanizmus reprezentujúci spätnú väzbu znázorňujúcu priebeh implementácie, jej aktuálny stav a jeho porovnanie s plánovaným harmonogramom. Získané informácie umožňujú

vykonanie intervencií vedúcich buď k zosúladieniu skutočných aktivít s plánom alebo k nevyhnutnej revízii dokumentu. Proces monitorovania a proces hodnotenia prebiehajú spravidla paralelne.

Proces monitorovania a proces hodnotenia podľa celkovej schémy inštitucionálneho a procesného zabezpečenia realizácie pozostáva z nasledujúcich krokov: vypracovávanie, posudzovanie, pripomienkovanie a schvaľovanie monitorovacích a hodnotiacich správ, pričom tieto činnosti prebiehajú v kompetencii jednotlivých orgánov a v spolupráci s verejnosťou. Počas procesu monitorovania a hodnotenia budú využívané interim, teda priebežné, monitorovacie a hodnotiace správy, spracované počas realizácie aktivít, a ex post, správy následné, spracované po realizácii aktivít. Monitorovacie a hodnotiace správy pre aktivity financované zo zdrojov obce sú spracovávané pravidelne v intervale každých 6 mesiacov. Monitorovacie a hodnotiace správy aktivít financovaných z externých zdrojov (primárne operačné programy, medzinárodné programy) budú vypracovávané v časových intervaloch stanovených v jednotlivých výzvach príslušných ku konkrétnym aktivitám.



BIBLIOGRAFIA

- **Atlas krajiny SR (2002)** Atlas krajiny SR [ONLINE] <https://app.sazp.sk/atlassr/> [naposledy navštívené 12.08.2022].
- **AUREX, spol. s.r.o. (2013)** *Územný plán regiónu - Bratislavský samosprávny kraj*. Bratislava : s.n., 2013.
- **DMPProjekt, s.r.o. (2008)** *Zmeny a doplnky územného plánu obce č. 01/2008*.
- **Ducková, M., Blaho, P. (2004)** *Dunajská Lužná história a súčasnosť*. Dunajská Lužná : s.n..
- **INEKO (2022)** Hospodárenie obcí, krajov a ich organizácií [ONLINE] <http://www.hospodarenieobci.sk/> [naposledy navštívené 12.08.2022].
- **Kozová, M., Stockman, V. (2011)** *Historické, kultúrne a prírodné pozoruhodnosti obce Dunajská Lužná – Textový sprievodca po náučnom chodníku*. s.l. : Dunajská Lužná, 2011. ISBN: 978-80-970809-2-1.
- **Mestská a obecná štatistika (2012)** *Mestská a obecná štatistika*. s.l. : ŠÚ SR, 2012.
- **Materská škola Dunajská Lužná (2022)** Materská škola Dunajská Lužná [ONLINE] msdl.sk [naposledy navštívené 12.08.2022].
- **Mucha, I. (2004)** *VODNÉ DIELO GABČÍKOVO A PRÍRODNÉ PROSTREDIE*.
- **Národné lesnícke centrum (2012)**. Národné lesnícke centrum [ONLINE] <https://web.nlcsk.org/> [naposledy navštívené 12.08.2022].
- **Obec Dunajská Lužná (2022)** Obec Dunajská Lužná [ONLINE] <https://www.dunajskaluzna.sk/> [naposledy navštívené 12.08.2022].
- **Reháčková, T., Pauditšová, E. (2012)** *GENEREL ZELENE, 1. etapa – prehľad o plochách a výmerách zelene Obec Dunajská Lužná*. 2012.
- **SHMÚ (2007)** SHMÚ [ONLINE] <https://www.shmu.sk/sk/?page=1> [naposledy navštívené 12.08.2022].
- **Slovenská správa ciest (2015)** [ONLINE] <https://www.ssc.sk/sk/cinnosti/rozvoj-cestnej-siete/dopravne-inzinerstvo/celostatne-scitanie-dopravy-v-roku-2015.ssc> [naposledy navštívené 12.08.2022].
- **SODB (2011)** Sčítanie obyvateľov, domov a bytov [ONLINE] <https://census2011.statistics.sk/> [naposledy navštívené 12.08.2022].
- **SODB (2021)** Sčítanie obyvateľov, domov a bytov [ONLINE] <https://www.scitanie.sk/> [naposledy navštívené 12.08.2022].
- **Štatistický úrad SR (2022)** Moja obec v štatistikách [ONLINE] <https://mojaobec.statistics.sk/html/sk.html> [naposledy navštívené 12.08.2022].
- **Štatistický úrad SR (2022)** Datacube [ONLINE] <http://datacube.statistics.sk/> [naposledy navštívené 12.08.2022].
- **Šüle, P. (2005)** *Encyklopédia miest a obcí Slovenska*. Lučenec : PS LINE, 2005. ISBN 80-969388-8-6.
- **Trančíková, A., Vojtko, A. (2012)**. *HODNOTENIE PILOTNÉHO ÚZEMIA Z VODOHOSPODÁRSKEHO HLADISKA*. Bratislava : s.n., 2012.
- **ÚPSVaR (2022)** [ONLINE] https://www.upsvr.gov.sk/statistiky/nezamestnanost-mesacne-statistiky.html?page_id=1254 [naposledy navštívené 12.08.2022].
- **Vass, D. a kol. (1988)** *Regionálne geologické členenie Slovenska*. 1988.