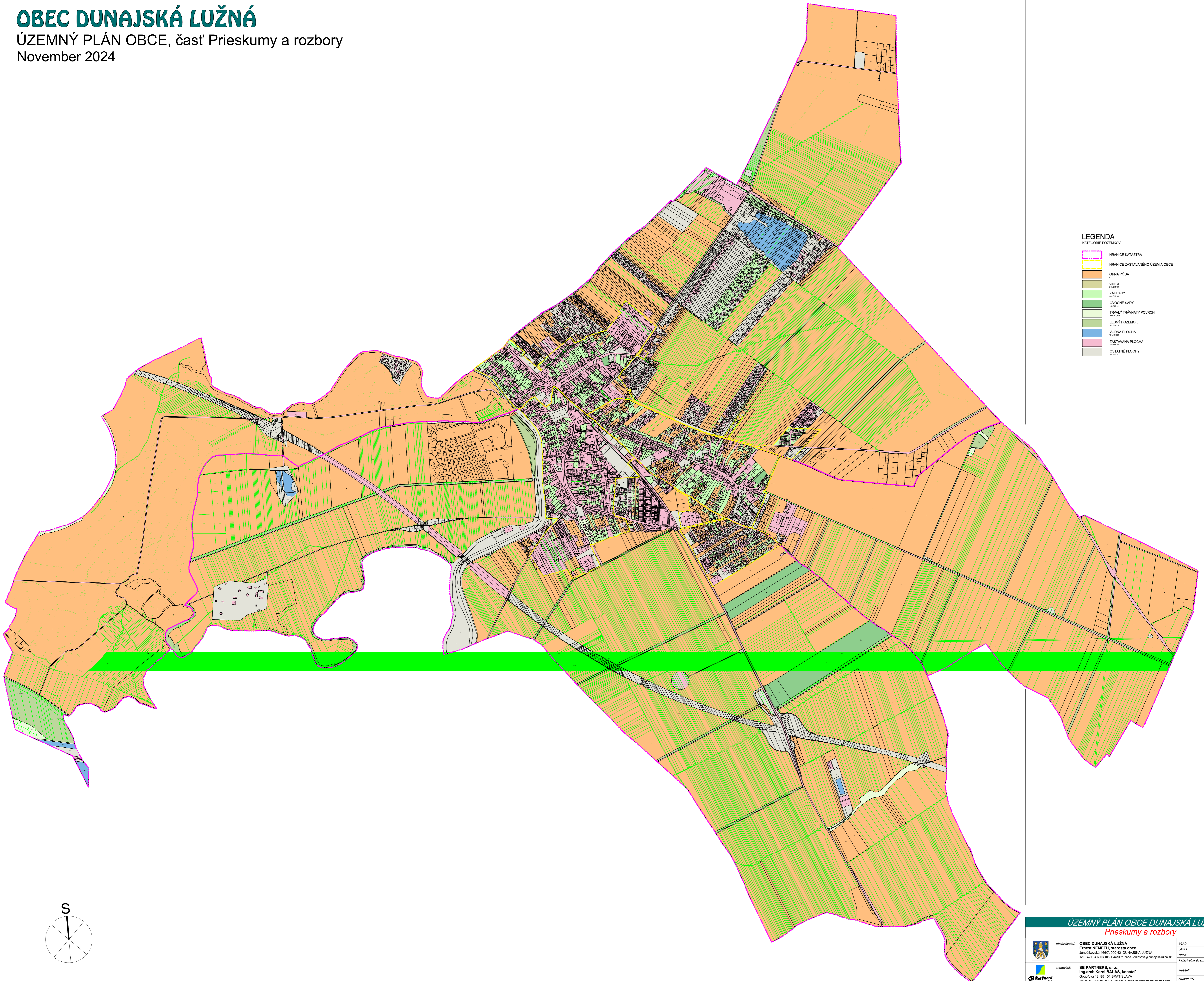
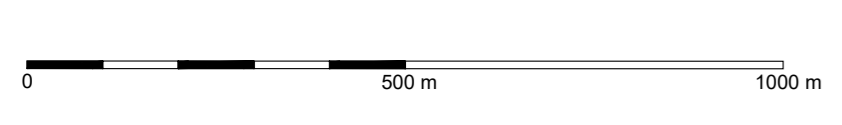
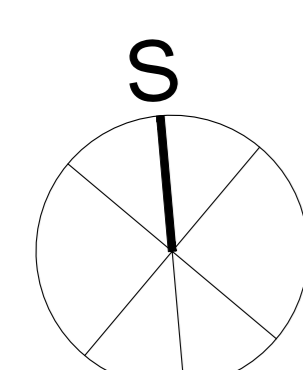


# OBEC DUNAJSKÁ LUŽNÁ

ÚZEMNÝ PLÁN OBCE, časť Prieskumy a rozbor  
November 2024



- ### LEGENDA
- KATEGÓRIE POZEMKOV
- HRANICE KATASTRA
  - HRANICE ZASTAVANÉHO ÚZEMIA OBCE
  - ORNÁ PÓDA
  - VINICE
  - ZÁHRADY
  - OVCNÉ SADY
  - TRVALÝ TRÁVNATÝ POVRCH
  - LESNÝ POZEMOK
  - VODNÁ PLOCHA
  - ZASTAVANÁ PLOCHA
  - OSTATNÉ PLOCHY



<b>ÚZEMNÝ PLÁN OBCE DUNAJSKÁ LUŽNÁ</b> <i>Prieskumy a rozbor</i>	
	<b>OBEC DUNAJSKÁ LUŽNÁ</b> Eriem NÉMETH, starosta obce Jánošíkova 466/7, 800 42 DUNAJSKÁ LUŽNÁ Tel: +421 34 6903 105; E-mail: zuzana.kerkosova@dunajskaluzna.sk
	<b>SB PARTNERS, s.r.o.</b> Ing. arch. Karol BALAS, konateľ Opatovce 18, 851 01 BRATISLAVA Tel: 0911 222 806, 0903 228 225; E-mail: sbpartnerso@gmail.com
	VÚC Bratislava
	obec: Dunajská Lužná
	katastrálne územie: k.ú. Nová Kódská, k.ú. Nová Liptová
	projektant: Ing. arch. Karol Balas a kol.
	zhotoviteľ: PUPP pre ÚPNM obce
	datum: 15.4.24
	výkres číslo: 2
	mesiac: november
	mierka: M 1 : 10000
	DRUH POZEMKOV