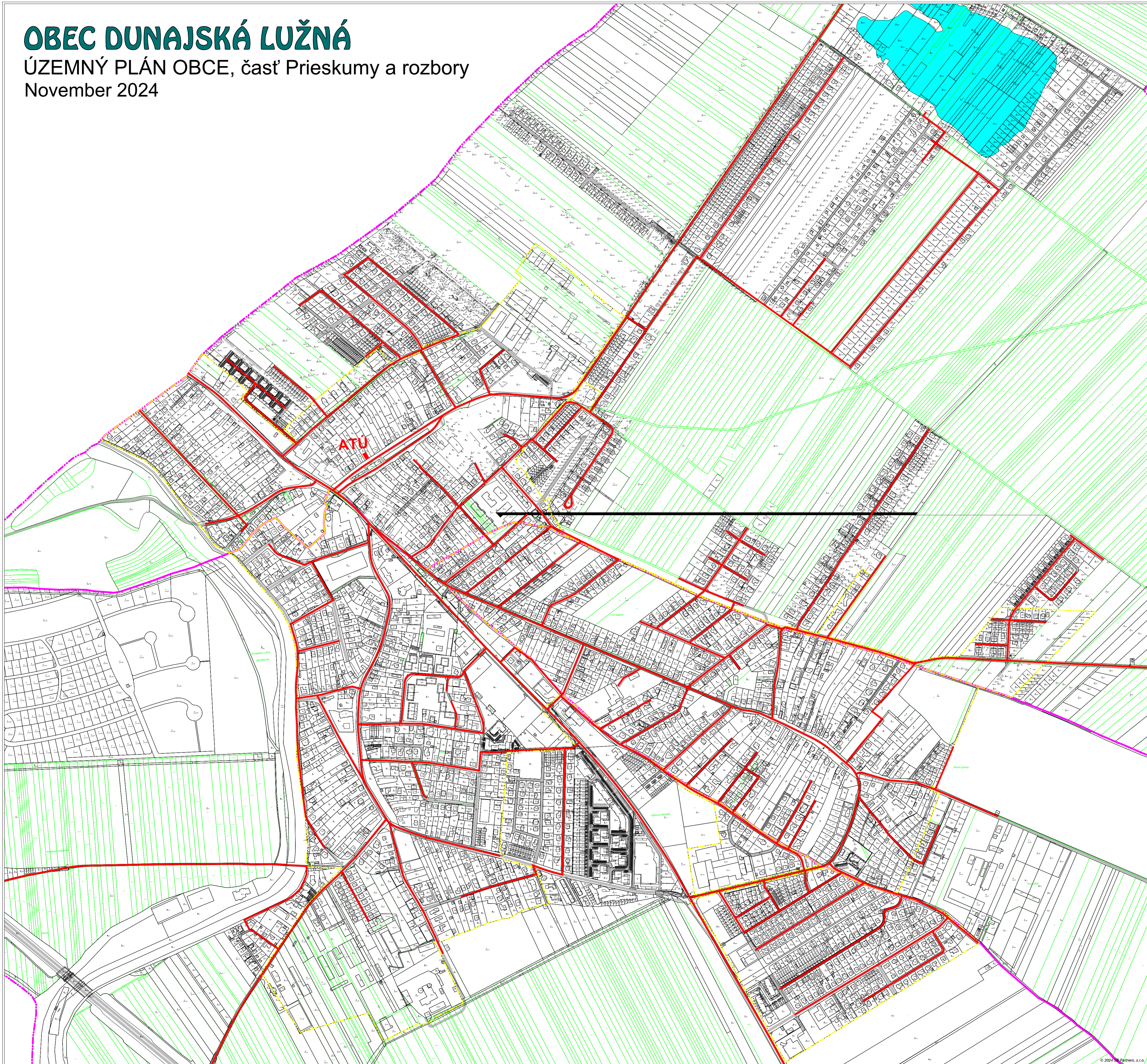






OBEC DUNAJSKÁ LUŽNÁ

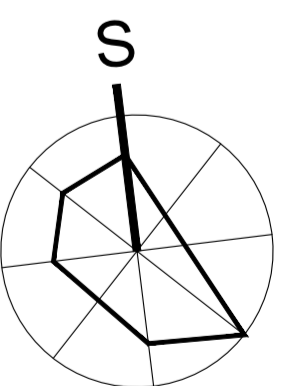
ÚZEMNÝ PLÁN OBCE, časť Prieskumy a rozbory
November 2024



LEGENDA: TELEKOMUNIKÁCIE

-  HRANICE KATASTRÁLNEHO ÚZEMIA OBCE
-  HRANICA ZASTAVANÉHO ÚZEMIA OBCE
-  TELEKOMUNIKAČNÉ ROZVODY
-  ATÚ

0 m 500 m



ÚZEMNÝ PLÁN OBCE DUNAJSKÁ LUŽNÁ

Prieskumy a rozbory



obstarávateľ: **OBEC DUNAJSKÁ LUŽNÁ**
Ernest NÉMETH, starosta obce
Jánošíkova 466/7, 900 42, DUNAJSKÁ LUŽNÁ
Tel: +421 34 6903 105, E-mail: zuzana.kerkesova@dunajskaluzna.sk



zhotoviteľ: **SB PARTNERS, s.r.o.**
Ing.arch.Karol BALÁŠ, konateľ
Gogoľova 18, 851 01 BRATISLAVA
Tel: 0911 222 906, 0903 228 525, E-mail: sbpartnersro@gmail.com

obsah výkresu:

TELEKOMUNIKÁCIE

| | |
|---------------------|---|
| VÚC: | Bratislava |
| okres: | Senec |
| obec: | Dunajská Lužná |
| katastrálne územie: | k.ú.Nové Košariská, k.ú.Jánošíkova, k.ú.Nová Lipnica |
| riešiteľ: | Ing. MUSIL |
| stupeň PD: | PaR pre ÚPN obce |
| formát: | 8 x A4 |
| výkres číslo: | 9 |
| číslo paré: | merka: |
| | november |
| | 2024 |