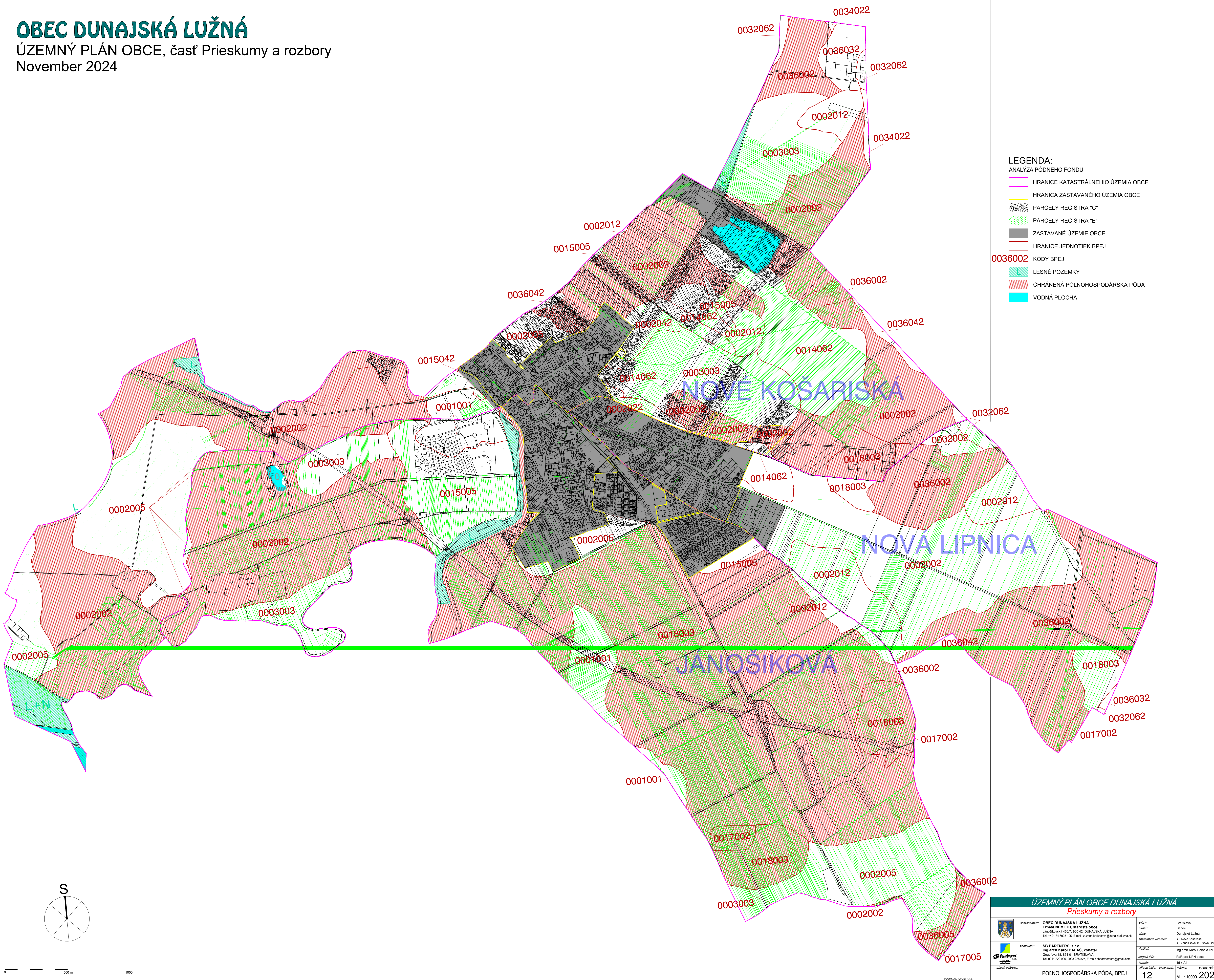
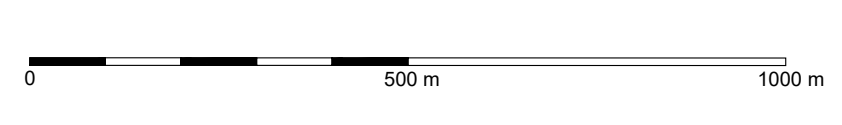
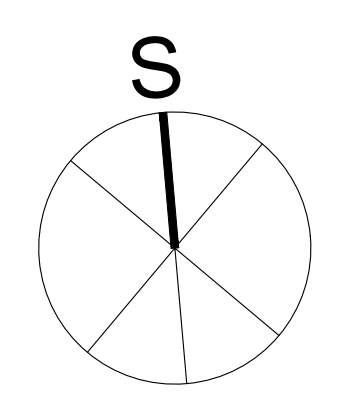


OBEC DUNAJSKÁ LUŽNÁ

ÚZEMNÝ PLÁN OBCE, časť Prieskumy a rozbor
November 2024



- LEGENDA:**
ANALÝZA PÓDNEHO FONDU
- HRANICE KATASTRÁLNEHO ÚZEMIA OBCE
 - HRANICA ZASTAVANÉHO ÚZEMIA OBCE
 - PARCELY REGISTRA "C"
 - PARCELY REGISTRA "E"
 - ZASTAVANÉ ÚZEMIE OBCE
 - HRANICE JEDNOTIEK BPEJ
 - KÓDY BPEJ
 - LESNÉ POZEMKY
 - CHRÁNENÁ POLNOHOSPODÁRSKA PÓDA
 - VODNÁ PLOCHA



ÚZEMNÝ PLÁN OBCE DUNAJSKÁ LUŽNÁ			
Prieskumy a rozbor			
obstarávateľ	OBEC DUNAJSKÁ LUŽNÁ Emil NEMETI, starosta obce Jánošíkova 466/7, 900 42 DUNAJSKÁ LUŽNÁ Tel: +421 34 693 105, E-mail: zuzana.kerkesova@dunajska-luzna.sk	VÚC:	Bratislava
zhotoviteľ	SB PARTNERS, s.r.o. Ing. arch. Karol BALÁŠ, konateľ Opatovce 18, 851 01 BRATISLAVA Tel: 0911 222 906, 0903 228 525, E-mail: sbpartnerso@gmail.com	okres:	Dunajská Lužná
oblast' výkresu:	POLNOHOSPODÁRSKA PÓDA, BPEJ	oblasť:	k.ú. Nové Košariská, k.ú. Nová Lipnica, k.ú. Janošiková
		riadiť:	Ing. arch. Karol Baláš a kol.
		získané PZI:	Platí pre ÚPN obce
		formát:	15 x A4
		výkres číslo:	12
		získané parčí:	M 1 : 10000
		mesiac:	november
		rok:	2024

© 2024 SB Partners, s.r.o.