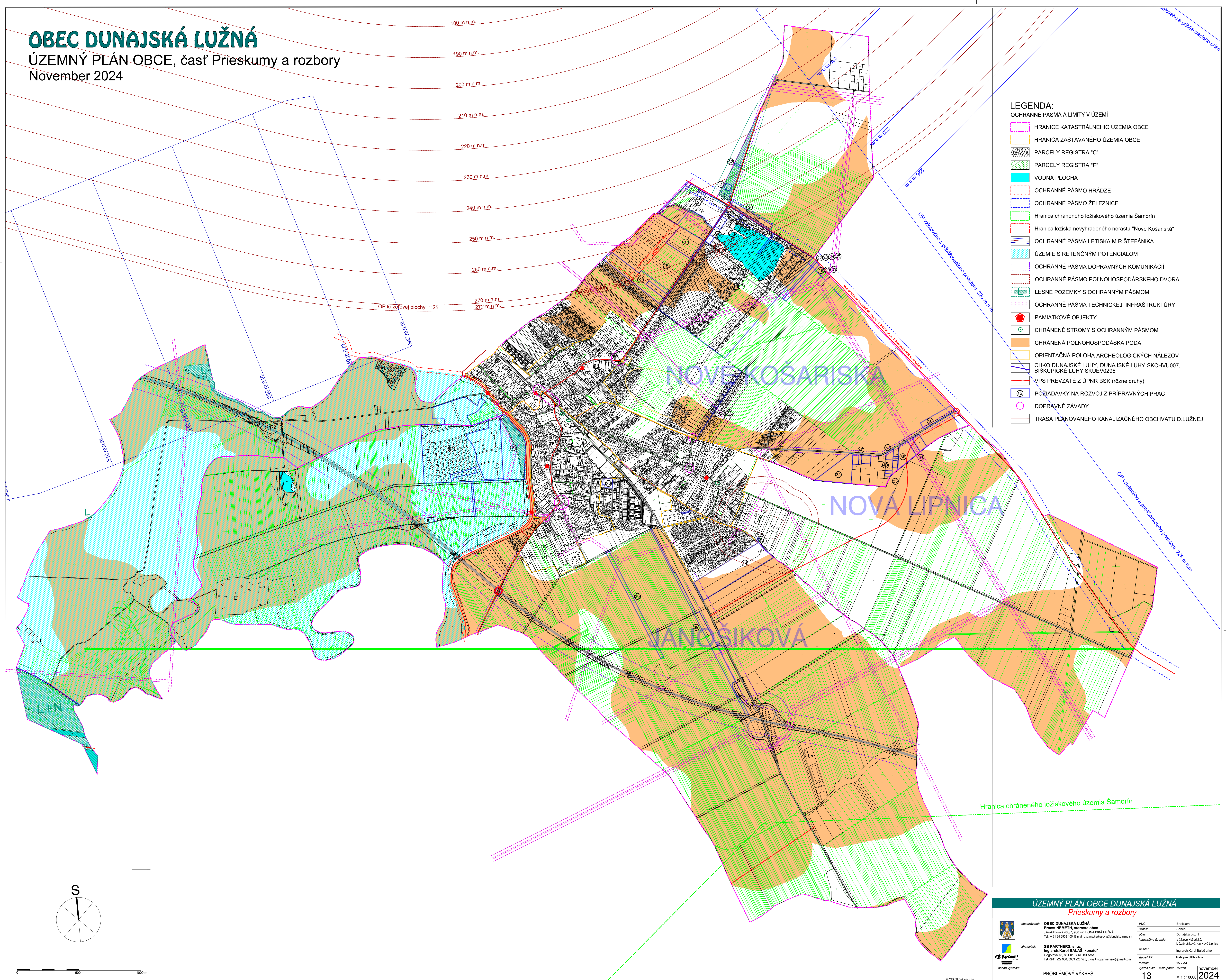


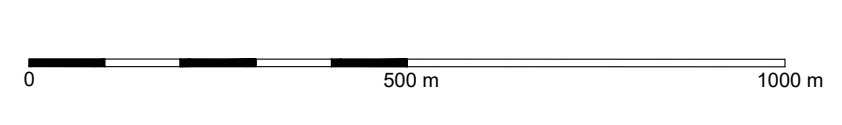
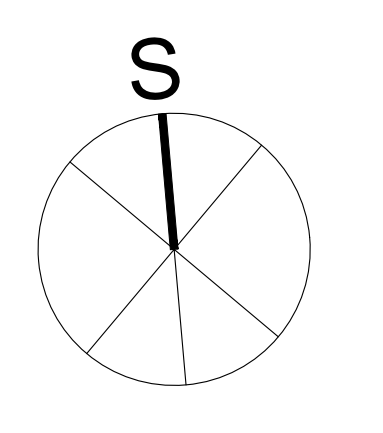
# OBEC DUNAJSKÁ LUŽNÁ

ÚZEMNÝ PLÁN OBCE, časť Prieskumy a rozbory  
November 2024



- LEGENDA:**  
OCHRANNÉ PÁSMA A LIMITY V ÚZEMÍ
- HRANICE KATASTRÁLNEHO ÚZEMIA OBCE
  - HRANICA ZASTAVANÉHO ÚZEMIA OBCE
  - PARCELY REGISTRA "C"
  - PARCELY REGISTRA "E"
  - VODNÁ PLOCHA
  - OCHRANNÉ PÁSMA HRÁDZE
  - OCHRANNÉ PÁSMA ŽELEZNICE
  - Hranica chráneného ložiskového územia Šamorín
  - Hranica ložiska nevyhradeného nerastu "Nové Košariská"
  - OCHRANNÉ PÁSMA LETISKA M.R.ŠTEFÁNKA
  - ÚZEMIE S RETENČNÝM POTENCIÁLOM
  - OCHRANNÉ PÁSMA DOPRAVNÝCH KOMUNIKÁCIÍ
  - OCHRANNÉ PÁSMA POLNOHOSPODÁRSKEHO DVORA
  - LESNÉ POZEMKY S OCHRANNÝM PÁSMOM
  - OCHRANNÉ PÁSMA TECHNICKEJ INFRAŠTRUKTÚRY
  - PAMIATKOVÉ OBJEKTY
  - CHRÁNENÉ STROMY S OCHRANNÝM PÁSMOM
  - CHRÁNENÁ POLNOHOSPODÁSKA PÓDA
  - ORIENTAČNÁ POLOHA ARCHEOLOGICKÝCH NÁLEZOV
  - CHKO DUNAJSKÉ LUHY, DUNAJSKÉ LUHY-SKCHVU007, BISKUPICKÉ LUHY SKUEV0295
  - VPS PREVZATÉ Z ÚPNR BSK (rôzne druhy)
  - POŽIADAVKY NA ROZVOJ Z PRÍPRAVNÝCH PRÁC
  - DOPRAVNÉ ZÁVADY
  - TRASA PLÁNOVANÉHO KANALIZAČNÉHO OBCHVATU D.LUŽNEJ

Hranica chráneného ložiskového územia Šamorín



<b>ÚZEMNÝ PLÁN OBCE DUNAJSKÁ LUŽNÁ</b> <i>Prieskumy a rozbory</i>			
obstarávateľ:	OBEC DUNAJSKÁ LUŽNÁ Emler NEMETH, starosta obce Janošíkova 468/7, 900 42 DUNAJSKÁ LUŽNÁ Tel: +421 34 5963 105; E-mail: zuzana.karkesova@dunajskaluza.sk	VÚC:	Bratislava
zhotoviteľ:	SB PARTNERS, s.r.o. Ing.arch.Karol BALÁŠ, konateľ Goplovce 18, 821 01 BRATISLAVA Tel: 0911 222 908, 0963 228 525; E-mail: sbpartnerso@gmail.com	okres:	Sereč
oblast výkresu:		obec:	Dunajská Lužná
		katastrálne územie:	k.ú.Nové Košariská, k.ú.Nová Lipnica
		režisér:	Ing.arch.Karol Baláš a kol.
		zložené PD:	Plán pre ÚPNR obce
		formát:	15 x A4
		výkres číslo:	13
		časť par.:	november
		merka:	M 1 : 10000
		rok:	2024