











LEGENDA: ZÁSOBOVANIE PLYNOM

-  HRANICE KATASTRÁLNEHO ÚZEMIA OBCE
-  HRANICA ZASTAVANÉHO ÚZEMIA OBCE
-  VYSOKOTLAKOVÝ PLYNOVOD
-  RSP D. Lužná
REGULAČNÁ STANICA PLYNU
-  OCHRANNÉ PÁSMA VTL PLYNOVODU
-  STREDNOTLAKOVÉ ROZVODY PLYNU
-  NÍZKOTLAKOVÉ ROZVODY PLYNU
-  URP
ULIČNÝ REGULÁTOR PLYNU
-  RIEŠENÉ ÚZEMIE UŠ
-  RIEŠENÉ ÚZEMIE ŠIRŠICH VZŤAHOV PRE UŠ

Urbanistická štúdiá "Nové centrum obce Dunajská Lužná" Návrh riešenia



obstarávateľ: **OBEC DUNAJSKÁ LUŽNÁ**
Ernest Németh, starosta obce
Jánošíkova 466/7, 900 42 DUNAJSKÁ LUŽNÁ
Tel: 02/40259811, E-mail: info@dunajskalužna.sk

VÚC: BSK
okres: Senec
obec: Dunajská Lužná
katastrálne územie: k.ú. Jánošíková



zhotoviteľ: **SB Partners, s.r.o.**
Ing. arch. Karol BALAŠ, konateľ
Gogolova 18, 851 01 BRATISLAVA, SLOVENSKO
E-mail: sbpartnersro@gmail.com, Tel: 0911 222 906

riešiteľ: Ing. arch. Karol BALAŠ a kol.

stupeň PD: ÚŠ

formát: 2 x A4

obsah výkresu:

SÚČASNÝ STAV
ZÁSOBOVANIE PLYNOM

výkres číslo:	číslo paré:	mierka:	február
6		M 1 : 5000	2025